

PROGRAM
HOSPODÁRSKEHO ROZVOJA
A SOCIÁLNEHO ROZVOJA
OBCE KARNÁ NA ROKY
2016 – 2023 S VÝHLADOM
DO ROKU 2025

Obsah

1.	Všeobecná charakteristika obce	5
1.2	Geografická charakteristika obce	6
1.3	Geologické, geomorfologické, prírodné a hydrogeologické pomery	8
1.3.1	Geomorfologické pomery	9
1.3.2	Pôdne pomery	9
1.3.3	Rastlinstvo a živočíšstvo	10
1.3.4	Klimatické podmienky	10
1.4	Geografická charakteristika regiónu	10
1.5	História a kultúrne dedičstvo	11
1.6	Sociálno-demografická analýza	12
1.7	Analýza hospodárskeho rozvoja	25
1.7.1	Popis ekonomických zdrojov	26
1.8	Analýza environmentálneho rozvoja	28
1.9	Technická infraštruktúra	31
1.10	Analýza sociálneho a kultúrneho rozvoja	32
1.10.1	Zdravotníctvo	33
1.10.2	Verejné inštitúcie a služby	33
1.11	SWOT analýza	35
2.	Strategická časť	36
3.	Programová časť	39
4.	Realizačná časť	43
4.2	Inštitucionálne a organizačné zabezpečenie	44
4.3	Postup organizačného zabezpečenia	44
4.4	Komunikačná stratégia	45
4.5	Monitorovanie a hodnotenie	46
4.6	Akčný plán	46
5.	Finančná časť	48
5.2	Indikatívny finančný plán na celú realizáciu PHSR obce	52
5.3	Súlady cieľov PHSR s cieľmi EK a VUC PSK	56
6.	Záver	58
	Tabuľka 1 Prehľad histórie a kultúrnych pamiatok	11
	Tabuľka 2 Počet obyvateľov	13
	Tabuľka 3 Migračné saldo	14
	Tabuľka 4 Prírodný prírastok (úbytok) obyvateľstva	15

Tabuľka 5 Sobášnosť, rozvodovosť.....	16
Tabuľka 6 Veková štruktúra obyvateľstva.....	16
Tabuľka 7 Vekové zloženie obyvateľstva podľa skupín podľa stavu k 31.12.-Muži	17
Tabuľka 8 Vekové zloženie obyvateľstva podľa skupín podľa stavu k 31.12.-Ženy	18
Tabuľka 9 Obyvateľstvo podľa vzdelania SOBD z roku 2011.....	19
Tabuľka 10 Zloženie obyvateľstva podľa národnosti SOBD z roku 2011.....	21
Tabuľka 11 Obyvateľstvo podľa náboženského vyznania SOBD z roku 2011	21
Tabuľka 12 Obyvateľstvo podľa súčasnej ekonomickej aktivity, pohlavia SOBD z roku 2011	22
Tabuľka 13 Obyvateľstvo ekonomicky aktívne podľa postavenia v zamestnaní, veku a pohlavia SOBD z roku 2011	23
Tabuľka 14 Hodnota majetku je uvádzaná v mene €.	25
Tabuľka 15 Prehľad investičných aktivít v obci za posledných 5 rokov – 2010 až 2014	25
Tabuľka 16 Prehľad odvetví ekonomickej činnosti obyvateľstva obce	26
Tabuľka 17 Vývoj a počet podnikateľov - právnické osoby na území obce Karná	28
Tabuľka 18 Výmera územia obce Karná	28
Tabuľka 19 Prehľad počtu školských a predškolských zariadení a ich počet	32
Tabuľka 20 Prehľad verejných inštitúcií na území obce Karná.....	33
Tabuľka 21 Prehľad miestnych služieb na území obce Karná	33
Tabuľka 22 Služby	34
Tabuľka 23 Organizácie v obci.....	34
Tabuľka 24 Počet evidovaných uchádzačov o zamestnanie	35
Tabuľka 25 SWOT analýza	35
Tabuľka 26 Prehľad priority, špecifických cieľov a opatrení - priorita 1	38
Tabuľka 27 Prehľad priority, špecifických cieľov a opatrení - priorita 2	39
Tabuľka 28 Prehľad priority, špecifických cieľov a opatrení - priorita 3	39
Tabuľka 29 Súhrnný prehľad opatrení, aktivít a ukazovateľov- priorita 1	40
Tabuľka 30 Súhrnný prehľad opatrení, aktivít a ukazovateľov- priorita 2	41
Tabuľka 31 Súhrnný prehľad opatrení, aktivít a ukazovateľov- priorita 3	42
Tabuľka 32 Plán hodnotenia a monitorovania	46
Tabuľka 33 Akčný plán na dva roky.....	47
Tabuľka 34 Finančný rámec pre realizáciu PHSR obce Karná.....	49
Tabuľka 35 Model doplnkového financovania	52
Tabuľka 36 Schéma prepojenia prioritných oblastí PHSR Karná a tematických cieľov EK	56
Tabuľka 37 Schéma prepojenia prioritných oblastí PHSR Karná a strategických cieľov a opatrení VUC PSK.....	57
Graf 1 Počet obyvateľov obce	13
Graf 2 Prehľad migračného salda	14
Graf 3 Prehľad prirodzeného prírastku a celkového prírastku.....	15
Graf 4 Sobášnosť, rozvodovosť	16
Graf 5 Veková štruktúra obyvateľstva.....	17
Graf 6 Vekové zloženie obyvateľstva podľa skupín podľa stavu k 31.12.-Muži	18
Graf 7 Vekové zloženie obyvateľstva podľa skupín podľa stavu k 31.12.-Ženy	18
Graf 8 Obyvateľstvo podľa vzdelania SOBD z roku 2011.....	20
Graf 9 Prehľad národnostného zloženia obce.....	21
Graf 10 Prehľad evidovaného vierovyznania v obci.....	22
Graf 11 Využitie územia a poľnohospodárskeho fondu	30

Graf 12 Využitie územia a nepoľnohospodárskeho fondu.....	30
Graf 13 Podiel poľnohospodárskej a nepoľnohospodárskej pôdy na území obce Karná	31
Graf 14 Počet evidovaných uchádzačov o zamestnanie	35

Obrázok 1 Erb Obce.....	5
Obrázok 2 Vlajka obce	5
Obrázok 3 Umiestnenie obce v rámci Slovenskej republiky	6
Obrázok 4 Umiestnenie katastra obce v rámci Prešovského kraja	6
Obrázok 5 Situácia obce Karná.....	7
Obrázok 6 Matica zodpovednosti	45

Zoznam skratiek

OP LZ	Operačný program ľudských zdrojov
MŠ SR	Ministerstvo školstva Slovenskej republiky
MK SR	Ministerstvo kultúry Slovenskej republiky
IROP	Integrovaný regionálny operačný program
OP EVS.....	Operačný program Efektívna verejná správa
OP KŽP	Operačný program Kvalita životného prostredia
SACR	Slovenská agentúra cestovného ruchu
SARIO	Slovenská agentúra pre rozvoj investícií a obchodu
MAS	Miestna akčná skupina
PHSR.....	Program hospodárskeho rozvoja a sociálneho rozvoja obce

1. Všeobecná charakteristika obce

Obec Karná sa nachádza v Prešovskom samosprávnom kraji v okrese Humenné.

Karná leží v južnej časti Nízkych Beskýd v pramennej oblasti Lieskovčička, juhovýchodnej časti Ondavskej vrchoviny, v hornej časti doliny pravého prítoku Ondavky medzi obcami Lieskovec a Víťazovce, západne od obce Ohradzany, juhovýchodne od rekreačnej oblasti Domaša. Nadmorská výška v strede obce je 210 m n. m. a v chotári 180-350 m n. m. Mierne zvlnený pahorkatinný povrch odlesneného chotára pokrývajú svahové hliny. V katastrálnom území obce Karná nachádza rovnomerná umelá vodná nádrž situovaná na severozápadnom okraji obce.

Zdroj: *Vlastivedný slovník obcí na Slovensku, 2. časť, www.obeckarna.sk*

Symbole obce sú erb a vlajka

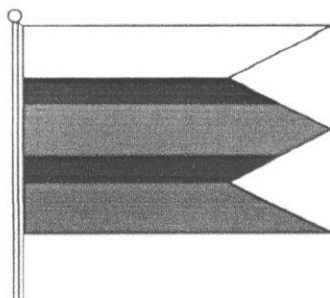
Blazón erbu: V striebornom štíte na vysokej trinásťkrát strieborno-zeleno šikmo delenej pažiti červený čiernohrivý, čiernochovtový a čiernokopytý kôň.

Obrázok 1 Erb Obce



Popis vlajky: Trojcípa vlajka s vodorovne rozloženými pruhmi v hornom cípe biela, v spodnom zelená, v strednom cípe červená s čiernymi pruhmi po bokoch

Obrázok 2 Vlajka obce



Zdroj: *Heraldický úrad SR*

1.2 Geografická charakteristika obce

Umiestnenie územia katastra obce Karná podľa zákona NR SR č. 221/1996 Zb. o územno-správnom usporiadaní SR sa Slovenská republika:

NUTS I – Slovenská republika

NUTS II – Východné Slovensko

NUTS III – Prešovský kraj

NUTS IV – Okres Humenné

NUTS V – Obec Karná

Obrázok 3 Umiestnenie obce v rámci Slovenskej republiky



zdroj: OcÚ a internet

Obrázok 4 Umiestnenie katastra obce v rámci Prešovského kraja



zdroj: OcÚ a internet

Obrázok 5 Situácia obce Karná



zdroj: OcÚ a internet

Výhody územia z pohľadu polohy a lokalizácie:

- **Jedinečnosť a prvenstvá v rámci územia celej SR a EU**
 - Kultúrna rozmanitosť obyvateľstva
 - Prítomnosť národnostných menšín a ich zachovalé ľudové tradície, remeslá, architektúra Zemplína
 - Významné kultúrne a historické pamiatky v obciach regiónu – sakrálne pamiatky, kaštiele, kúrie a iné
- **Kvalitné životné prostredie a prírodno-kultúrny potenciál pre rozvoj regiónu**
 - Lesné plochy a zeleň tvoria väčšinu plôch územia
 - Vodná nádrž v obci
 - Čistota ovzdušia a pôdy
 - Poveternostné podmienky vhodné pre letný a zimný turistický ruch
 - Dostatočné zásoby pitnej vody
- **Vhodná geografická poloha regiónu z pohľadu európskeho priestoru pre integrovaný rozvoj vidieka**
 - Možnosť výmeny informácií a programov cezhraničnej spolupráce v oblasti vzdelávania, kultúry, športu, budovania infraštruktúry, vytvorenie a prepojenie cezhraničných produktov CR a iné

- Predpoklad pre sociálno – ekonomických a kultúrno – spoločenský rozvoj a zvyšovanie kvality života obyvateľov na vidieku.

Nevýhody územia z pohľadu polohy a lokalizácie:

- Veľká vzdialenosť regiónu k priemyselným a administratívnym centráram – hlavne mesto SR Bratislava (470 km), krajské mesto Prešov (70 km)
- Zlá dopravná dostupnosť – nedobudovaná infraštruktúra (chýbajúce rýchlostné komunikácie a nevyhovujúci stav ciest 1, 2. a 3. triedy)
- Vysoká miera sociálnej a ekonomickej deprivácie a sociálnej vylúčenosti – vysoká miera nezamestnanosti, vysoký podiel obyvateľstva marginalizovaných skupín
- Zložitá geomorfológia územia – nedostatočná kvalita signálu internetu a počítačových miest
- Nižšia životná úroveň v regióne v rámci SR až vysídľovanie okrajových častí regiónu

1.3 Geologické, geomorfologické, prírodné a hydrogeologické pomery

Z pohľadu inžiniersko – geologickej rajonizácie je rajónom pieskovcovo – zlepcových hornín. Geologickú stavbu katastra obce tvoria pestré slieňovce, vápnité ílovce, siltovce, pieskovce a sklzové telesá. V území majú dominantné postavenie ílovce a pieskovce s výnimkou úzkeho pásu bradlového pásma tiahnuceho sa vymedzeným územím v severozápado – juhovýchodnom smere tvoreného vápencami a dolomitmi.

Najvýznamnejšími hydrogeologickými kolektormi vo vymedzenom území sú pieskovce a ílovce, iba v úzkom pruhu bradlového pásma sú to sliene a slienité vápence. V katastri obci prevláda mierna ($T = 1.10^{-4} - 1.10^{-3} \text{ m}^2\text{s}^{-1}$) prietochnosť a hydrogeologická produktivita.

Hydrogeologický komplex paleogénnych flyšových hornín budujú sedimenty paleogénu, ktoré majú prevažne puklinovú priepustnosť. Tvoria ich horniny, v ktorých sa pravidelne striedajú ílovce, pieskovce a len v menšej miere, práve v tomto území v bradlovom pásme, sú zastúpené karbonátové horniny. Z hľadiska výskytu a cirkulácie podzemnej vody sú to veľmi rôznorodé horniny. Súvrstvia v pieskovcovom alebo zväčša hruborytmickom pieskovcovom vývine predstavujú kolektory podzemných vôd, súvrstvia v ílovcovom alebo drobnorytmickom ílovcovo – pieskovcovom vývine predstavujú izolátory resp. poloizolátory podzemných vôd. Málo priaznivé podmienky pre vytváranie kolektorov podzemnej vody sa najlepšie odrážajú vo všeobecne nízkej výdatnosti prameňov dosahujúcej často iba niekoľko stotín resp. desatín $\text{l}\cdot\text{s}^{-1}$.

Zdroj: Atlas krajiny Slovenskej republiky 2002, Atlas Krajiny Slovenskej republiky (<http://geo.enviroportal.sk/atlassr/>)

1.3.1 Geomorfologické pomery

Z hľadiska geomorfologického členenia patrí územie obce Karná k provincii Východné Karpaty, subprovincii Vonkajšie Východné Karpaty, oblasti Nízke Beskydy k časti Ondavská vrchovina plošne zahŕňajúcemu i podcelok Ohradzianska kotlina. Ondavská vrchovina má hladko modelovaný, v takto vymedzenom území pahorkatinný reliéf s výškou chrbtov 200 – 400 m.n.m. Prejavuje sa silná korelácia reliéfu s odolnosťou hornín a štruktúrou. Na odolnejších pieskovcových súvrstviach boli vypreparované vyvýšené pretiahle chrbty alebo osamotené tvrdoše, na mäkkých ílovcových a slieňovcových súvrstviach pretiahnuté zníženi a brázdy. Doliny Ondavky a jej prítokov majú buď úzke prielomové úseky v tvrdých pieskovocho alebo sú široké na mäkkých slienitých alebo ílovcových súvrstviach. Z hľadiska základných typov erózo – denudačného reliéfu dominuje reliéf pedimentovaných podvrchovín a pahorkatín. Z hľadiska základných morfoštruktúr toto územie tvoria zlomovo – vrásové štruktúry Západných Karpát zastúpené morfoštruktúrnou transverzálnou depresiou Nízkych Beskýd a morfoštruktúrna depresia peripieninského (pribradlového) pásma. Z vybraných tvarov reliéfu veľmi výrazne prevládajú hlboké V doliny bez nivy alebo so slabou vyvinutou nivou, ojedinele sa vyskytujú riečne terasy. Najvyšším bodom na území Združenia obcí Topoľ je vrchol Butová (354,0 m.n.m.).

Zdroj: Zdroj: Atlas krajiny Slovenskej republiky 2002, Atlas Krajiny Slovenskej republiky (<http://geo.enviroportal.sk/atlassr/>)

1.3.2 Pôdne pomery

Územie obce Karná patrí do flyšového pásma. Pretože na flyšové horniny je viazaná genéza hnedých pôd – kambizemí, tento pôdny typ v pôdnom pokryve prevláda. Kambizeme patria do skupiny pôd hnedých, pre ktoré je charakteristický proces hnednutia, alterácie, oxidického zvetrávania, s dominantným kambickým B- horizontom. Tento pôdny typ je však vlastnosťami veľmi heterogénny, preto uvádzame charakteristiku jeho jednotlivých subtypov. V pôdnom kryte takto vymedzeného územia podstatnú časť zaberajú prevažne nasýtené kambizeme a to kambizeme modálne a kultizemné nasýtené až kyslé (sprievodné rankre a kambizeme pseudoglejové, zo stredne ťažkých až ľahších skeletnatých zvetralín nekarbonátových hornín) a kambizeme pseudoglejové nasýtené (sprievodné pseudogleje modálne a kultizemné, lokálne gleje). Rovnako sú predovšetkým v bradlovom pásme zastúpené pararendziny kambizemné a kambizeme rendzinové i ostrovčeky typických a kambizemných rendzín a karbonátových litozemí na jurských vápencoch bradiel. V nivách vodných tokov sú vyvinuté fluvizeme a glejové pôdy. Na celom území prevláda stredná priepustnosť, veľká retenčná schopnosť pôd, neutrálna pôdna reakcia a mierne vlhký vlhkostný režim pôd.

Zdroj: Program hospodárskeho a sociálneho rozvoja – Združenie Topoľ 2007-2016

1.3.3 Rastlinstvo a živočíšstvo

Prevažná časť vymedzeného územia patrí ku dubovo – hrabovým lesom Carpinion – Betuli, vyššie polohy k podhorským bukovým lesom. Z pohľadu fyto geograficko – vegetačného členenia patrí k bukovej zóne, flyšovej oblasti. Kataster obce Karná patrí z hľadiska fyto geografického členenia do floristickej oblasti Carpaticum occidentale, podoblasti Beschidicum orientale (podobvod východobeskydskej flóry). Táto časť územia je botanicky málo pestrá (Pulsatilla grandiflora, Carex transsilvanica, Gentiana asclepiadea, Myricaria germanica, Symphytum cordatum).

Zdroj: Program hospodárskeho a sociálneho rozvoja – Združenie Topoľ 2007-2016

1.3.4 Klimatické podmienky

Obec Karná má horskú teplú klímu (priemerná denná teplota v januári -2 až -5°C, v júli +17,5 až +19,5°C, ročná amplitúda priemerných mesačných teplôt vzduchu +21 až +23°C, ročné zrážky 600-800 mm/rok). Počas roka prevládajú vetry severných a južných smerov (v lete viac severných) a relatívny slnečný svit (pomer medzi skutočným úhrnom slnečného svitu a astronomicky možným úhrnom slnečného svitu) je leto 40-45%, zima 25-30%.

Bezmrázivé obdobie územia obce (počet dní medzi posledným a prvým výskytom minimálnej teploty vzduchu nižšej ako -0,1°C) trvá 160-180 dní so začiatkom vykurovacieho obdobia obvykle 20.-30.októbra a trvaním 220-240 dní.

Zdroj: OcÚ, Stratégia CLLD: „Spoločne pre región – región pre nás“

1.4 Geografická charakteristika regiónu

Región v ktorom leží obec Karná bol v minulosti uhorskou župou - Zemplín. Na severe susedila s Poľskom, západné hranice regiónu tvorili bývalá Šarišská župa a Abovská župa, na východe hraničil s Ukrajinou a Užskou župou.

V súčasnosti geograficky je územie situované v regióne Horného Zemplína, v ktorom sa rozprestierajú Vihorlatské vrchy, Beskydské predhorie, Ondavská vrchovina a Laborecká vrchovina. Najväčšou riekou pretekajúcou okresom je Laborec, do ktorého sa vlievajú Výrava, Udava a Cirocha. Západnou časťou okresu preteká Olka a Ondavka. Na jeho severe sa rozprestiera typická karpatská krajina s pôvodnými pralesovými porastmi a so vzácnou faunou. Ponúka neporušenú prírodu, samoty s ďalekými výhľadmi i rázovité dediny v oblasti Východných Karpát. Medzi najnavštevovanejšie turistické lokality Horného Zemplína patrí okolie vodnej nádrže Domaša, Národný park Poloniny a chránené krajinné oblasti Vihorlat a Východné Karpaty.

Zdroj: OcÚ, Stratégia CLLD: „Spoločne pre región – región pre nás“

1.5 História a kultúrne dedičstvo

Tabuľka 1 Prehľad histórie a kultúrnych pamiatok

Karná	
História	<p>Prvý doklad o Karnej sa zachoval v listine kráľa Ferdinanda I. z roku 1543 „ O vlastníctve a výtržnostiach Drugetovcov na ich dedičnom humenskom panstve “, na ktorom vtedy jestvovala aj táto dedina. Do písomností ju pravidelne zapisovali v správnej podobe Karná. Ten zaiste korení v slove kar, ale motivácia použitia toho slova pre názov sídliska zostáva nejasná. Vzhľadom na uvedené skutočnosti predpokladáme, že dedinu založil šoltýs s usadlíkmi podľa zakúpeného práv v 15.storočí, prípadne začiatkom 16. storočia. Až do konca 17. storočia patrila Karná Drugetovcom ako majetková súčasť panstva HUMENNÉ. V dedine bol katolícky kostol zaiste už pred 17. storočím, a však doklady o ňom sú od 17. storočia. Z roku 1666 sa zachovala správa, ktorá uvádza, že tamojší kostol bol drevený, mal vežu a dva zvony. Bol filiálnym kostolom a bohoslužby v ňom vysluhovali evanjelickí reformovaní kazatelia z Ohradzian. Tamojšia farnosť patrila ku skupine slovenských kalvínskych farností v strednom Zemplíne. Nový, už murovaný kostol tam postavili v roku 1770, ale v ňom pôsobili už rímskokatolícki farári. Sedliacke domácnosti z Karnej v roku 1567 vyplatili daň kráľovi od piatich port. Iných päť domácnosti bolo želiarskych. V roku 1582 sedliakov zdanili od 3,5 porty. Sídlisko malo v roku 1600 obývaných štrnásť poddanských domov, zaiste aj dom šoltýsa či richtára. Vtedy bola Karná stredne veľkou dedinou s poddanským, slovenským obyvateľstvom. Koncom 16.storočia a v 17. storočí sedliacke domácnosti chudobneli. Svedčí o tom znižovanie ich zdanenia. V roku 1610 vtedajších sedliakov, ale aj želiarov zdanili od jednej a osminy porty, v roku 1635 len od pol a osminy porty. Napriek chudobneniu obyvateľov bola Karná aj na prelome 17. a 18. storočia stredne veľkou dedinou. V rokoch 1715 a 1720 v nej žilo postupne osemnásť a šesťnásť poddanských domácností.</p>
Kultúrne dedičstvo	<p>Kostol Panny Márie Ružencovej barokovo-klasicistický z roku 1770, prestavaný v roku 1924.</p>

Za najstarších dôb, kostolný pozemok, ako i cintorín sa rozprestierali na pozemku v bezprostrednej blízkosti terajšej MŠ. Kostol bol vystavaný v roku 1770 na vršku, na tom istom mieste, kde stojí terajší nový kostol. Predošlý kostol dala vybudovať vd. Juliana Zamboryová rod. Ivaneková, ktorý bol potom v roku 1886 obnovený. V roku 1913 pri zemetrasení, ktoré postihlo aj našu obec, kostolné múry popukali a nastala obava, že môže dôjsť k zrúteniu kostola, preto obyvatelia obce, ktorí momentálne žili v tejto dobe sa usilovali postaviť nový kostol. Niekdajšie sociálne pomery im nedovolili nakúpiť potrebný stavebný materiál pre nedostatok finančných prostriedkov, preto predali urbársky les v roku 1921. Dňa 17.júna 1922 sa začal búrať starý kostol a tak s veľkou nádejou, ochotou a Božou pomocou bol položený základný kameň 6.augusta 1922 pri veľkej cirkevnej slávnosti aj za účasti susedných obcí. Stavebné náklady kostola vyžadovali veľkú obetavosť a trápenie tunajšieho chudobného utláčaného ľudu. Vysviacka kostola sa konala dňa 7.septembra 1924, kedy nebohý Dr. Fischer Colbrie, košický biskup pri asistencii farárov susedných obci vysvätil kostol. Kostolný oltár, zástavy, monštrancia, kalich a kostolné rúcho ostalo zo starého kostola. Zadovážené boli nové lavice a orgán, ktorý bol zakúpený z obce Staré. Každoročný odpust býva na prvú nedeľu v mesiaci októbri na sviatok Ružencovej Panny Márie.

Zdroj: www.obeckarna.sk

1.6 Sociálno-demografická analýza

Demografický vývoj obce Karná za predchádzajúcich 10 rokov (vid' grafické a tabuľkové znázornenie nižšie) má kolísavú tendenciu postupného zvyšovania, ako aj znižovania počtu obyvateľov medzi jednotlivými rokmi. Obec v roku 2005 evidovala 447 obyvateľov , v roku 2011 to bolo 437 obyvateľov. Od roku 2011 zaznamenávame rast počtu obyvateľov na hodnotu 457 v roku 2015. Obec zaevidovala najvyšší prírastok obyvateľstva z roku 2013 na rok 2014, kde počet obyvateľov danej obce vzrástol o 9 obyvateľov čo tvorilo 2% z celkového počtu danej obce v uvedenom roku. Ostatné roky zaznamenávajú mierne rastúcu tendenciu postupného zvyšovania.

Tabuľka 2 Počet obyvateľov

	2005	2006	2007	2008	2009	2010	2011	2012	2013	2014	2015
Počet obyvateľov spolu	447	439	435	438	437	443	437	438	440	449	457
z toho muži	210	208	207	206	206	204	203	205	209	211	213
z toho ženy	233	234	230	231	234	235	235	234	236	242	243

Zdroj: ŠÚ SR

Graf 1 Počet obyvateľov obce



Zdroj: ŠU SR

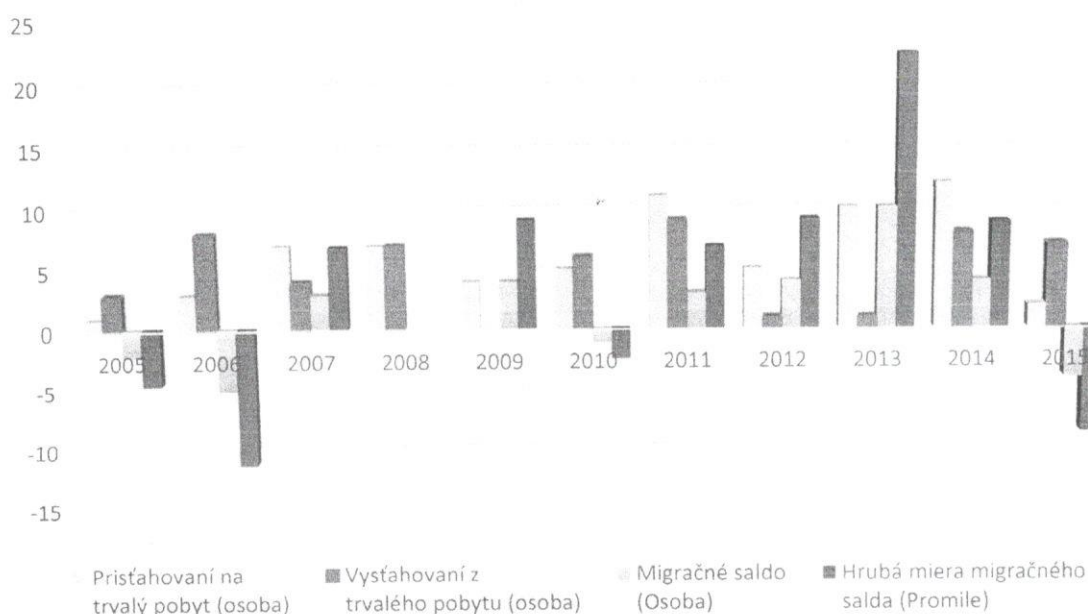
Prvým dôležitým faktorom ovplyvňujúci demografiu obce je migračné saldo. Tento ukazovateľ má kolísavý vývoj od roku 2005. No z dlhodobého hľadiska má pozitívny vývoj a vplyv na počet obyvateľov obce. Negatívne migračné saldo obec mala v rokoch 2005, 2006, 2010 a 2015. V ostatných rokoch bolo saldo pozitívne a najvýraznejšie bolo v roku 2013 kde pozitívne migračné saldo dosiahlo hodnotu 10 obyvateľov.

Tabuľka 3 Migračné saldo

	2005	2006	2007	2008	2009	2010	2011	2012	2013	2014	2015
Pristáhaní na trvalý pobyt (osoba)	1	3	7	7	4	5	11	5	10	12	2
Vystáhaní z trvalého pobytu (osoba)	3	8	4	7		6	9	1	-	8	7
Migračné saldo (Osoba)	-2	-5	3	-	4	-1	3	4	10	4	-4
Hrubá miera migračného salda (Promile)	-4,51	-11,3	6,86	-	9,09	-2,28	6,86	9,11	22,5	8,83	-8,78

Zdroj: ŠÚ SR

Graf 2 Prehľad migračného salda



Zdroj: ŠÚ SR

Okrem migračného salda druhým faktorom ovplyvňujúcim demografiu obce je prirodzený prírastok obyvateľov v obci. Tak isto ako migračné saldo, aj tento faktor ma v obci Karná kolísavú tendenciu, no z dlhodobého hľadiska ma pozitívny vývoj (vid' tabuľka č. 3 a jej grafické znázornenie nižšie). Najnižší ukazovateľ pôrodnosti bol evidovaný v roku 2012, kde

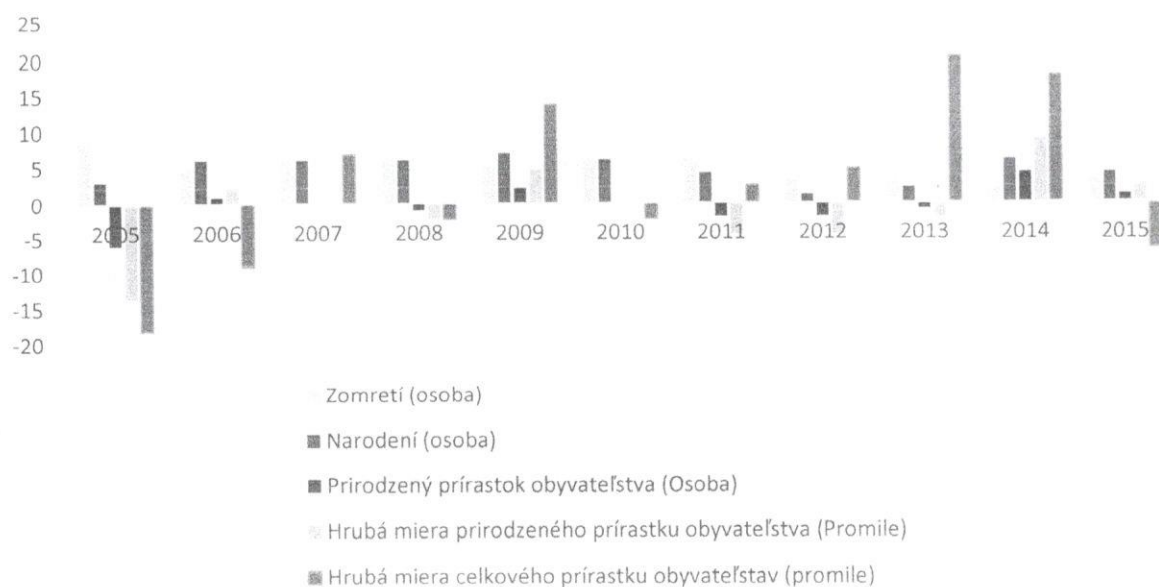
bolo živo narodené iba jedno dieťa, najvyššia hodnota, 7 detí, bola evidovaná v roku 2009. Najvyššia hodnota narodených v obci bola v roku 2009 kde sa narodilo 24 obyvateľov. Počet zomrelých ma klesajúcu tendenciu. Najviac obyvateľov zomrelo v roku 2005 a najmenej v roku 2014.

Tabuľka 4 Prirodzený prírastok (úbytok) obyvateľstva

	2005	2006	2007	2008	2009	2010	2011	2012	2013	2014	2015
Zomretí (osoba)	9	5	6	6	5	6	6	3	3	2	3
Narodení (osoba)	3	6	6	6	7	6	4	1	2	6	4
Prirodzený prírastok obyvateľstva (Osoba)	-6	1		-1	2		-2	-2	-1	4	1
Hrubá miera prirodzeného prírastku obyvateľstva (Promile)	-13,5	2,26		-2,29	4,55		4,57	-4,56	-2,25	8,83	2,2
Hrubá miera celkového prírastku obyvateľstva (promile)	-18,1	-9,05	6,86	-2,29	13,64	2,28	2,29	4,56	20,25	17,66	-6,59

Zdroj: ŠÚ SR

Graf 3 Prehľad prirodzeného prírastku a celkového prírastku



Zdroj: ŠÚ SR

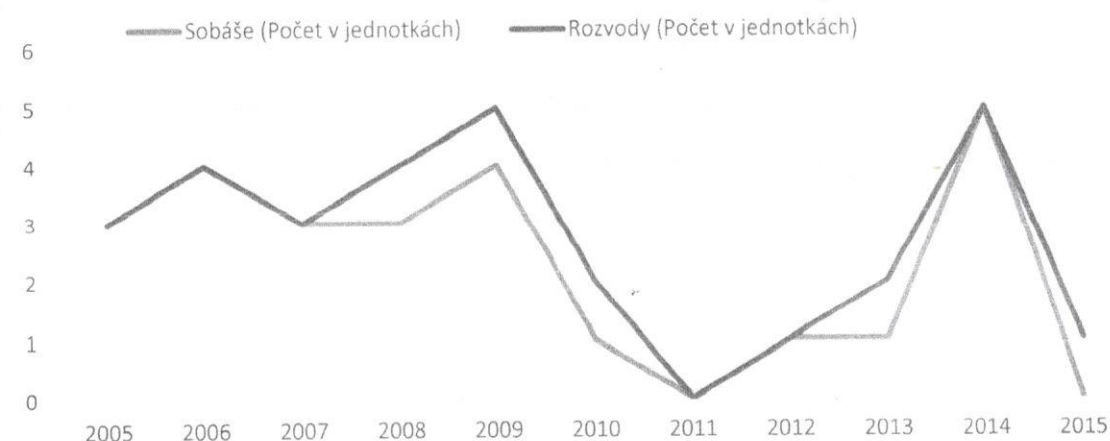
Všetky aspekty života, ako sú celková sociálno-ekonomická situácia, životná úroveň, pracovné príležitosti, hospodársky, kultúrny či ekonomický rozvoj obce majú vplyv na mieru sobášnosti či rozvodovosti rodín. Čo sa týka počtu sobášov v obci Karná, keďže ide o menšiu obec – jeho hodnota sa z roka 2005 do roku 2014 nijako výrazne nezvyšuje ani neznižuje. Jeho hodnota je rozmedzí od 0-5 sobášov ročne. Najnižší počet sobášov bol zaznamenaný v roku 2011, kde nebol vykonaný žiadny sobáš a najviac sobášov bolo vykonaných v roku 2014. Čo sa týka evidovanej rozvodovosti podľa dostupných informácií získaných zo Štatistického úradu v rokoch 2008,2009,2010 a 2013 sa udial po jednom rozvode.

Tabuľka 5 Sobášnosť, rozvodovosť

	2005	2006	2007	2008	2009	2010	2011	2012	2013	2014
Sobáše (Počet v jednotkách)	3	4	3	3	4	1		1	1	5
Rozvody (Počet v jednotkách)				1	1	1			1	

Zdroj: ŠÚ SR

Graf 4 Sobášnosť, rozvodovosť



Zdroj: ŠÚ SR

Tabuľka 6 Veková štruktúra obyvateľstva

	2005	2006	2007	2008	2009	2010	2011	2012	2013	2014	2015
4 roky alebo menej	30	30	29	29	27	30	24	21	21	19	17
Od 5 do 9 rokov	38	38	38	35	36	29	31	30	28	25	28
Od 10 do 14 rokov	33	24	30	26	30	34	35	34	34	37	30
Od 15 do 19 rokov	39	39	35	42	44	39	29	29	25	32	35
od 20 do 49 rokov	182	190	192	192	190	190	199	203	211	210	208
od 50 do 79 rokov	105	100	99	98	103	109	111	114	121	126	127
80 a viac rokov	12	14	15	15	13	11	9	9	9	8	9

Zdroj: ŠÚ SR

Graf 5 Veková štruktúra obyvateľstva



Zdroj: ŠÚ SR

Veková štruktúra obce je charakteristická celkovou rastúcou hodnotou vekových kategórií 20-49 rokov a 50-79 rokov, čo naznačuje starnutie obyvateľstva (tabuľka č. 5 vyššie). Pri porovnaní vekovej kategórie od 0-4 rokov, klesol počet detí v tomto veku od roku 2005 do roku 2015 o 43,3%. Skupina detí od 4 do 9 rokov ma tak isto klesajúcu tendenciu a to o 26,3% z počtu 38 na počet 28. Vekové skupiny od 10 do 14 a od 15 do 19 rokov majú síce mierne kolísavý priebeh no v konečnom dôsledku do roku 2015 nemajú vplyv na vekovú štruktúru. Táto kategória bude klesajúci priebeh až v ďalšom období rokov. Počet obyvateľov v produktívnom veku od 20 – do 49 rokov má stúpajúcu tendenciu čo by malo mať pozitívny vplyv na ekonomickú a sociálnu situáciu občanov v obci no zároveň ma šúpajúcu tendenciu už spomínaná skupina 50-79 rokov.

Tabuľka 7 Vekové zloženie obyvateľstva podľa skupín podľa stavu k 31.12.-Muži

Muži	2005	2006	2007	2008	2009	2010	2011	2012	2013	2014	2015
Od 1 do 4 rokov	10	9	6	8	7	9	9	10	9	6	6
14 rokov alebo menej	41	35	39	38	39	39	36	34	33	32	28
Od 15 do 64 rokov	146	148	145	147	146	147	146	149	153	154	160
65 rokov alebo viac	20	20	21	20	21	20	21	24	24	26	25

Zdroj: ŠÚ SR

Graf 6 Vekové zloženie obyvateľstva podľa skupín podľa stavu k 31.12.-Muži



Zdroj: ŠÚ SR

Tabuľka 8 Vekové zloženie obyvateľstva podľa skupín podľa stavu k 31.12.-Ženy

Ženy	2005	2006	2007	2008	2009	2010	2011	2012	2013	2014	2015
Od 1 do 4 rokov	17	15	17	16	13	15	12	10	10	7	7
14 rokov alebo menej	60	57	58	52	54	54	54	51	50	49	47
Od 15 do 64 rokov	141	146	146	152	155	155	155	156	155	158	155
65 rokov alebo viac	31	29	29	28	28	27	26	26	34	38	39

Zdroj: ŠÚ SR

Graf 7 Vekové zloženie obyvateľstva podľa skupín podľa stavu k 31.12.-Ženy



Zdroj: ŠÚ SR

Z hľadiska vekového zloženia markantný rozdiel medzi pohlavím (rozdiel medzi mužmi a ženami) je evidentný vo vekovom rozhraní 14 rokov a menej, kde táto hodnota u mužov je v jednotlivých rokoch do roku 2011 nižšia, a to v rozmedzí 38-41, u žien sú to hodnoty 60 - 41. Druhou výraznou vekovou hranicou kde hodnota žien je v rozmedzí 8-12 viac ako mužov je vekové rozmedzie nad 65 rokov. Z uvedených údajov vyplýva, že v obci žije viac žien ako mužov, no tento rozdiel sa pomaly k roku 2015 znižuje a vyrovnáva.

Vzdelanostná štruktúra obyvateľov obce Karná znázornená tabuľkou nižšie odzrkadľuje vidiecky charakter tohto územia. Dôkazom toho je vysoká evidovaná hodnota občanov so základným vzdelaním. Jeho hodnota je celkovo 104 obyvateľov čo tvorí 23,8% celkového počtu obyvateľov evidovaných v roku 2011, kedy sa sledovala vzdelanostná úroveň občanov. Druhou vysokou hodnotou nízkej vzdelanosti je hodnota 21,7% občanov bez vzdelania. Treťou výraznou hodnotou 67 obyvateľov je so vzdelaním úplným stredoškolským s maturitou. Táto skupina tvorí 15,3% celkového obyvateľstva v danom sledovanom roku. Štvrtou skupinou sú občania s učňovským vzdelaním bez maturity. A piatou pomerne výraznú skupinu tvoria občania so stredným odborným vzdelaním bez maturity. Čo sa týka vysokoškolského vzdelania (bakalárske, vysokoškolské magisterské, inžinierske, doktorské a doktorandské) táto skupina občanov tvorí len 4,5% celkového počtu obyvateľov.

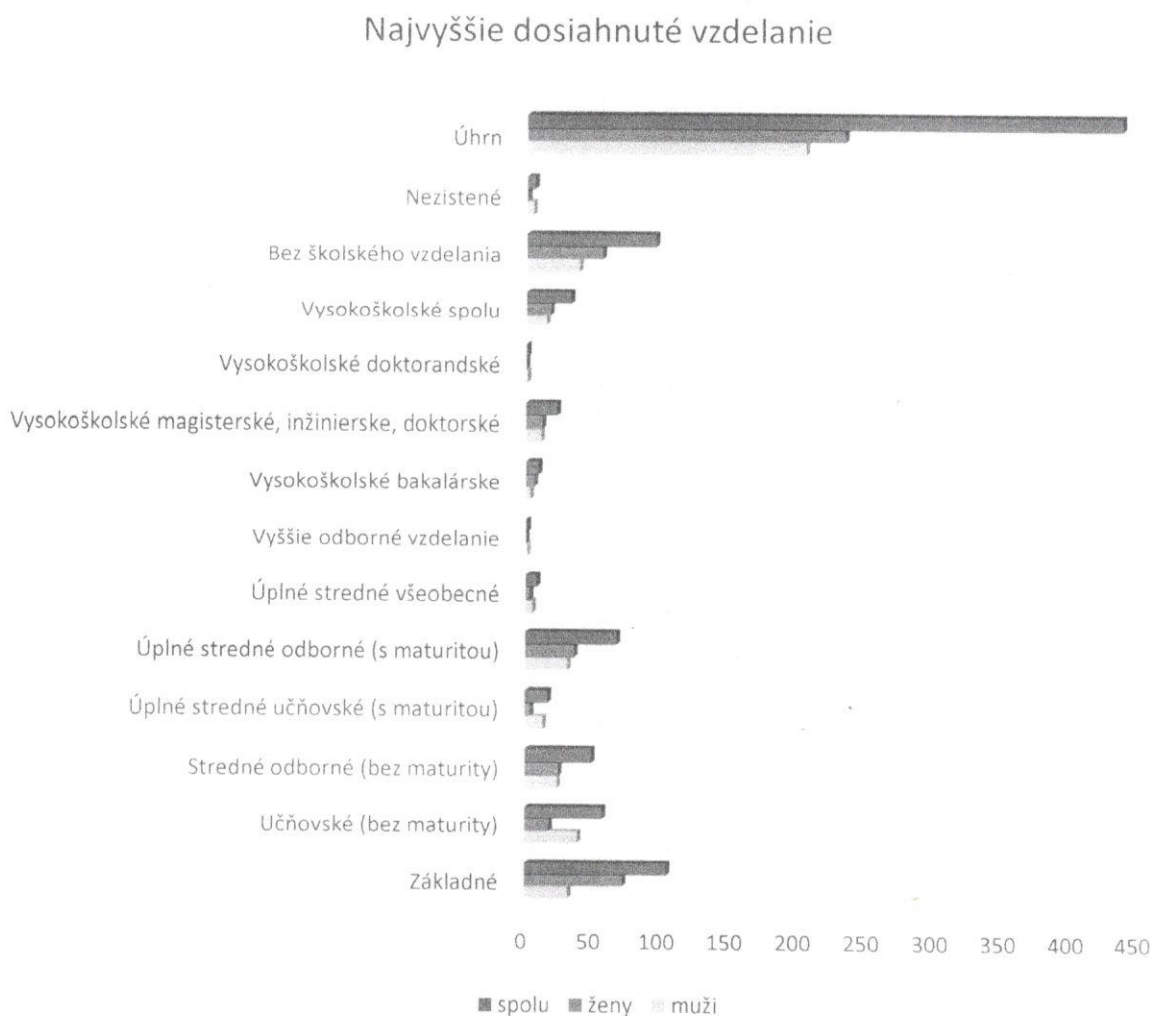
Tieto hodnoty sú veľmi vysoko ovplyvňované osadou marginalizovanej skupiny v obci.

Tabuľka 9 Obyvateľstvo podľa vzdelania SOBD z roku 2011

Vzdelanie	muži	ženy	spolu
Základné	32	72	104
Učňovské (bez maturity)	39	18	57
Stredné odborné (bez maturity)	24	25	49
Úplné stredné učňovské (s maturitou)	13	4	17
Úplné stredné odborné (s maturitou)	31	36	67
Úplné stredné všeobecné	5	3	8
Vyššie odborné vzdelanie	1	0	1
Vysokoškolské bakalárske	3	6	9
Vysokoškolské magisterské, inžinierske, doktorské	11	12	23
Vysokoškolské doktorandské	1	0	1
Vysokoškolské spolu	15	18	33
Bez školského vzdelania	39	56	95
Nezistené	5	1	6
Úhrn	204	233	437

Zdroj: SOBD 2011

Graf 8 Obyvateľstvo podľa vzdelania SOBD z roku 2011



Zdroj: SOBD 2011

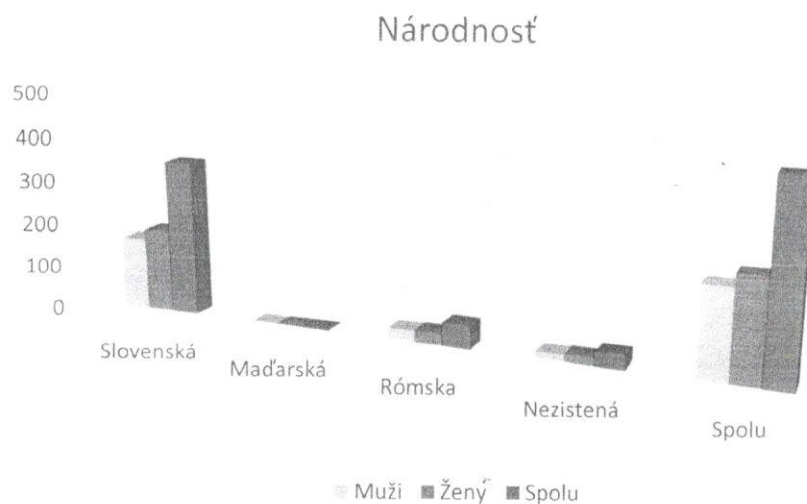
Národnostné zloženie obyvateľstva obce Karná je jednoznačné (viď tabuľkový a grafický prehľad nižšie). V obci sú evidované 3 národnosti, z ktorých jednoznačne prevláda národnosť slovenská so svojimi 80,1%. Druhou najpočetnejšou národnosťou s percentuálnou hodnotou 13,4% je kategória rómskej národnosti. Tento údaj je jednoznačne prevládajúci aj v celkovom hodnotení národnostiach Prešovského kraja. Toto druhé najvyššie percento spomínanej národnosti je dôkazom, že obec eviduje rovnako ako aj obce s mestá Prešovského kraja, ako sú Veľká Lomnica, Poprad, Stará Lesná a pod. vysoký počet marginalizovaných skupín. Okrem vyššie spomínaných prevládajúcich národností sa v obci ešte eviduje jedna osoba národnosti maďarskej. Pri sčítaní obyvateľov domov a bytov 2011 sa väčšina obyvateľstva prihlásila k slovenskej národnosti a iba 54 k rómskej, čo v konečnom dôsledku skresľuje reálny počet Rómov žijúcich v obci Karná. Reálny počet je 146 (k 25.6.2016 – zdroj Obecný úrad) čo je 31,9% teda tvorí vysoký podiel obyvateľstva v obci.

Tabuľka 10 Zloženie obyvateľstva podľa národnosti SOBD z roku 2011

Národnosť	Muži	Ženy	Spolu
Slovenská	163	187	350
Maďarská	0	1	1
Rómska	26	28	54
Nezistená	15	17	32
Spolu	204	233	437

Zdroj: SOBD 2011

Graf 9 Prehľad národnostného zloženia obce



Zdroj: SOBD 2011

Tak ako je jednoznačný ukazovateľ národnosti, tak aj v ukazovateli vierovyznania prevláda jedna hlavná skupina a to rímskokatolíckej cirkvi čo je 89,5 % obyvateľov. Obyvateľstvo sa prihlásilo v roku 2011 podľa SOBD (sčítanie obyvateľstva, domov a bytov) aj ku gréckokatolíckemu vierovyznaniu a k Apoštolskej cirkvi. Tieto dve skupiny spolu tvoria len 3,6%. U 6,8% obyvateľov nebolo zistené vierovyznanie, alebo ho neuviedli.

Tabuľka 11 Obyvateľstvo podľa náboženského vyznania SOBD z roku 2011

Náboženské vyznanie	Muži	Ženy	Spolu
Rímskokatolícka cirkev	184	207	391
Gréckokatolícka cirkev	3	4	7
Apoštolská cirkev	3	6	9

Nezistené	14	16	30
Spolu	204	233	437

Zdroj: SOBD 2011

Graf 10 Prehľad evidovaného vierovyznania v obci



Zdroj: SOBD 2011

Nižšie uvedený tabuľkový prehľad nám ukazuje celkové rozloženie obyvateľstva podľa ekonomickej aktivity, pohlavia. Ako je spomínané nižšie (tabuľkové vyjadrenie č. 11) okrem ekonomicky aktívnych občanov (spolu 437), obec Karná eviduje podľa posledného sčítania obyvateľstva, domov a bytov z roku 2011 2 osoby na materskej dovolenke 12 osôb na rodičovskej dovolenke , 65 osôb nezamestnaných a 123 osôb závislých (do tejto skupiny sa zaraďujú deti do 16 rokov, študenti stredných škôl, študenti vysokých škôl), 18 ostatní závislí nezistení. Aj tento štatistický údaj skresľuje počet občanov marginalizovanej skupiny v osade.

Tabuľka 12 Obyvateľstvo podľa súčasnej ekonomickej aktivity, pohlavia SOBD z roku 2011

Pohlavie	Osoby ekonomicke aktívne									Osoby závislé				Ostatní závislí, nezistení	Úhrn obyvateľstva
	spolu	%	z toho				Osoby na rodičovskej dovolenke	Nepracujúci dôchodcovia	Ostatní nezávislí	v tom					
			osoby na materskej dovolenke	pracujúci dôchodcovia	nezamestnaní	vypomáhajúci (neplatení) členovia domácností v rodinných				spolu	deti do 16 rokov	študenti stredných škôl	študenti vysokých škôl		
Muži	107	56,9	0	1	34	2	0	36	0	52	39	10	3	9	204
Ženy	81	43,1	2	1	31	0	12	59	1	71	55	12	4	9	233

Spolu	188	100	2	2	65	2	12	95	1	123	94	22	7	18	437
-------	-----	-----	---	---	----	---	----	----	---	-----	----	----	---	----	-----

Zdroj: SOBD 2011

Tabuľka 13 Obyvateľstvo ekonomicky aktívne podľa postavenia v zamestnaní, veku a pohlavia SOBD z roku 2011

Vek, pohlavie	Postavenie v zamestnaní						Ekonomick y aktívni spolu
	zamestnanci	podnikatelia		členovia družstiev	ostatní a nezistení		
		so zamestnancami	bez zamestnancov				
15 - 19	muži	1	0	0	0	2	3
	ženy	2	0	0	0	1	3
	spolu	3	0	0	0	3	6
20 - 24	muži	10	0	0	0	7	17
	ženy	3	0	0	0	6	9
	spolu	13	0	0	0	13	26
25 - 29	muži	10	0	1	0	3	14
	ženy	6	0	0	0	3	9
	spolu	16	0	1	0	6	23
30 - 34	muži	12	1	2	0	4	19
	ženy	8	0	0	0	0	8
	spolu	20	1	2	0	4	27
35 - 39	muži	10	0	2	0	1	13
	ženy	11	0	2	0	0	13
	spolu	21	0	4	0	1	26
40 - 44	muži	8	1	0	0	2	11
	ženy	10	0	1	0	1	12
	spolu	18	1	1	0	3	23
45 - 49	muži	11	0	0	0	0	11
	ženy	12	0	1	0	4	17
	spolu	23	0	1	0	4	28
50 - 54	muži	11	0	0	0	2	13
	ženy	2	0	1	0	1	4

	spolu	13	0	1	0	3	17
55 - 59	muži	5	0	0	0	0	5
	ženy	3	0	0	0	2	5
	spolu	8	0	0	0	2	10
60 - 64	muži	1	0	0	0	0	1
	ženy	1	0	0	0	0	1
	spolu	2	0	0	0	0	2
65+	muži	0	0	0	0	0	0
	ženy	0	0	0	0	0	0
	spolu	0	0	0	0	0	0
Úhrn	muži	79	2	5	0	21	107
	ženy	58	0	5	0	18	81
	spolu	137	2	10	0	39	188
%		72,9	1,1	5,3	0,0	20,7	100,0
Z obyvateľstva v produktívnom veku podiel ekonomicky aktívnych							
	Muži	-	-	-	-	-	73,8
	Ženy	-	-	-	-	-	51,9
	Spolu	-	-	-	-	-	62,5

Zdroj: SOBD 2011

Tabuľkové zobrazenie vyššie nám vykresľuje podiel ekonomicky aktívnych obyvateľov obce či už vo veku produktívnom, tak aj vo veku poproduktívnom. Do ekonomicky aktívneho obyvateľstva sú zahrnuté obe pohlavia. Čo sa týka evidovaného rozdelenia postavenia v zamestnaní, tak je to rozdelené do nasledujúcich skupín:

- Zamestnanci
- Podnikatelia so zamestnancami
- Podnikatelia bez zamestnancov
- Členovia v družstve
- Ostatní, nezistení

Z prehľadu je evidentné, že z obyvateľstva v produktívnom veku je podiel ekonomicky aktívnych 62,5% obyvateľov. Z toho tvorí 73,8% mužov a 51,9% žien. Čo sa týka rozloženia postavenia v zamestnaní 72,9% tvoria zamestnanci, 6,4% tvoria podnikatelia či už so zamestnancami alebo bez nich.

Zhrnutie:

- Mierne rastúca tendencia počtu obyvateľstva má rozvojový potenciál obce v sociálnej aj ekonomickej oblasti.
- Znižovanie počtu detí do 4 rokov do roku 2015 môže viesť k starnutiu obyvateľstva ako aj u iných obcí Slovenska
- Zvyšovanie sa hodnoty prirodzeného úbytku obyvateľstva v obci spôsobené klesajúcou tendenciou pôrodnosti – ide o tzv. trendové správanie sa obyvateľstva v súčasnom modernom svete
- Staršie vekové kategórie majú stúpajúcu tendenciu avšak mladšie vekové skupiny klesajú čo môže spôsobiť starnutie obyvateľstva v nasledujúcich rokoch
- Nízka vzdelanostná úroveň obyvateľstva – hlavne prevláda obyvateľstvo bez školského vzdelania a základné vzdelanie
- Jednoznačne prevládajúce vierovyznanie (rímskokatolícke) ako aj národnosť (slovenská)
- Veľké zastúpenie obyvateľstva pracujúcich ako zamestnanci, nízke ukazovatele podnikateľov

1.7 Analýza hospodárskeho rozvoja

Tabuľka 14 Hodnota majetku je uvádzaná v mene €.

Majetok, ku ktorému má účtovná jednotka vlastnícke právo	
Pozemky	7.046,41
Budovy, stavby	1.744.320,46
Stroje, prístroje, zariadenia, inventár	3.524,86
Dopravné prostriedky	2.963,72
Drobný dlhodobý hmotný majetok	18.326,33
Ostatný dlhodobý hmotný majetok	5.955,43

Zdroj: www.finstat.sk

Tabuľka 15 Prehľad investičných aktivít v obci za posledných 5 rokov – 2010 až 2014

Názov projektu	Miesto realizácie	Názov poskytovateľa	Grant/
			dotácia
"Prvý realizačný projekt Programu revitalizácie krajiny a integrovaného manažmentu	Obec Karná	UV SR	92.700,- €

povodí Slovenskej republiky pre rok 2011"			
Preventívne opatrenia na ochranu pred povodňami	Obec Karná	MŽP SR	1 197 805,60 €

Zdroj informácií: OcÚ

1.7.1 Popis ekonomických zdrojov

Rozdiely v jednotlivých sektoroch a odvetviach v rámci obce sú značne viditeľné. V celom území je rovnomerne zastúpenie terciárneho sektora reprezentovaného hlavne remeselnou činnosťou a ostatnými službami. Sekundárny sektor je najviac zastúpený stavebníctvom (uskutočňovanie stavieb a ich zmien) chemickým priemyslom (chemické závody v Humennom). Najvyšším podielom je zastúpený primárny sektor, prevažne poľnohospodárstvom a súvisiacimi službami. Nepriaznivá ekonomická situácia je poznamenaná excentrickou polohou a dopravnou neprístupnosťou, ťažkou adaptabilitou na trhové podmienky, rozpad východných trhov. Nedostatočné podnikateľské prostredie a nedostupnosť rozvojových úverov spôsobil recesiou hospodárstva. Priemysel je značne obmedzený, ma monoštruktúralnu základňu s niekoľkými nosnými formami orientovanými prevažne na odvetvie strojárstva, odevníctvo, spracovanie dreva a potravinárstvo.

Z hľadiska dopravy má obec slabé postavenie. Karná je vzdialená od okresného mesta 15 km a od krajského mesta 70 km. Veľká časť obyvateľstva teda dochádza do práce do okresného mesta (chemický priemysel) . Na zamestnanosť vo veľkej miere vplýva v dnešnej dobe hlavne celosvetová hospodárska kríza.

Tabuľka 16 Prehľad odvetví ekonomickej činnosti obyvateľstva obce

Odvetvie ekonomickej činnosti	Ekonomicky aktívne osoby			
	muži	ženy	spolu	z toho dochádza do zamestnania
Pestovanie plodín a chov zvierat, poľovníctvo a služby s tým súvisiace	9	4	13	5
Iná ťažba a dobývanie	1	0	1	1
Výroba potravín	2	4	6	4
Výroba textilu	1	1	2	2
Výroba odevov	2	5	7	4
Výroba kože a kožených výrobkov	0	1	1	0
Spracovanie dreva a výroba výrobkov z dreva a korku okrem nábytku; výroba predmetov zo slamy a prúteného materiálu	5	0	5	3
Výroba papiera a papierových výrobkov	0	2	2	1
Výroba chemikálií a chemických produktov	4	6	10	1

Výroba výrobkov z gumy a plastu	0	4	4	1
Výroba ostatných nekovových minerálnych výrobkov	0	1	1	0
Výroba a spracovanie kovov	1	0	1	0
Výroba kovových konštrukcií okrem strojov a zariadení	5	1	6	3
Výroba elektrických zariadení	1	0	1	0
Výroba strojov a zariadení i. n.	2	1	3	1
Výroba motorových vozidiel, návesov a prívesov	2	1	3	3
Výroba nábytku	1	0	1	1
Oprava a inštalácia strojov a prístrojov	1	0	1	1
Dodávka elektriny, plynu, pary a studeného vzduchu	2	0	2	1
Zber, úprava a dodávka vody	0	1	1	1
Čistenie a odvod odpadových vôd	2	1	3	3
Zber, spracúvanie a likvidácia odpadov; recyklácia materiálov	1	0	1	1
Výstavba budov	9	0	9	5
Inžinierske stavby	2	1	3	1
Špecializované stavebné práce	12	0	12	9
Veľkoobchod a maloobchod a oprava motorových vozidiel a motocyklov	1	0	1	1
Veľkoobchod, okrem motorových vozidiel a motocyklov	3	0	3	2
Maloobchod okrem motorových vozidiel a motocyklov	3	6	9	6
Pozemná doprava a doprava potrubím	5	2	7	5
Poštové služby a služby kuriérov	0	2	2	2
Činnosti reštaurácií a pohostinstiev	0	2	2	1
Činnosti pre rozhlasové a televízne vysielanie	0	1	1	0
Finančné služby, okrem poistenia a dôchodkového zabezpečenia	2	0	2	1
Pomocné činnosti finančných služieb a poistenia	0	1	1	1
Činnosti v oblasti nehnuteľností	1	0	1	1
Právne a účtovnícke činnosti	0	1	1	1
Vedecký výskum a vývoj	1	0	1	1
Prenájom a lízing	1	0	1	1
Sprostredkovanie práce	2	0	2	1
Bezpečnostné a pátracie služby	1	0	1	0
Verejná správa a obrana; povinné sociálne zabezpečenie	9	7	16	13
Vzdelávanie	4	5	9	7
Zdravotníctvo	0	5	5	4

Starostlivosť v pobytových zariadeniach (rezidenčná starostlivosť)	0	2	2	1
Sociálna práca bez ubytovania	0	1	1	1
Činnosti herní a stávkových kancelárií	0	1	1	1
Ostatné osobné služby	0	2	2	2
Zamestnávateľ v zahraničí	5	5	10	10
Nezistené	4	4	8	4
Spolu	107	81	188	119

Zdroj: SOBD 2011

Tabuľka 17 Vývoj a počet podnikateľov - právnické osoby na území obce Karná

	2005	2006	2007	2008	2009	2010	2011	2012	2013	2014
Fyzické osoby	6	8	13	12	14	15	10	11	10	10
Právnické osoby	3	4	5	5	5	5	5	5	5	5

Zdroj: ŠÚ SR

V území sa nachádza dostatočné množstvo podnikateľských subjektov so stúpajúcim vývojom. Väčšinou sa jedná o podnikajúce fyzické osoby. Najviac podnikov v území možno zaradiť do kategórie mikropodnikov. Z hľadiska diverzifikovania je možné uvažovať najmä o poľnohospodárskych podnikoch, ktoré sú v území stabilizované, avšak súčasná situácia v poľnohospodárstve ovplyvnená nízkymi výkupnými cenami núti poľnohospodárov rozmyšľať o diverzifikácii svojich činnosti smerom k iným aktivitám. Vzhľadom na potenciál územia je veľkou perspektívou smerovať diverzifikáciu smerom k aktivitám cestovného ruchu. Podnikatelia si v ostatnom období vybudovali zázemie pre možnosť ďalšieho investovania, aj s možnosťou investovania do iných aktivít, v akých doposiaľ podnikajú.

Zdroj informácií: OcÚ

1.8 Analýza environmentálneho rozvoja

Poľnohospodárska pôda tvorí 67,89% a nepoľnohospodárska pôda 32,10% výmery územia. Najväčší podiel na území má orná pôda, ktorá tvorí 32,39% územia. Z poľnohospodárskeho hľadiska územie spadá do výrobnjej oblasti s vhodnými podmienkami pre pestovanie obilnín, okopanín, krmovín a rozvoj živočíšnej výroby. V obci sú vybudované veľké poľnohospodárske objekty. Významný podiel majú aj trvalé trávnaté porasty a lesné pozemky. Lesy v katastri obce Karná sú listnaté (dub, buk) Rozlohou lesnej pôdy a objemom drevnej hmoty sú vytvorené dobré podmienky pre rozvoj lesného hospodárstva. Tieto plochy tvoria veľký potenciál pre využitie v cestovnom ruchu – najmä vidiecky turizmus, ktorý v súčasnej dobe je zastúpený len v malej miere. Hornaté územie s lesnými a trávnatými porastami je predurčené na vytýčenie turistických trás a prípadne cyklotrás.

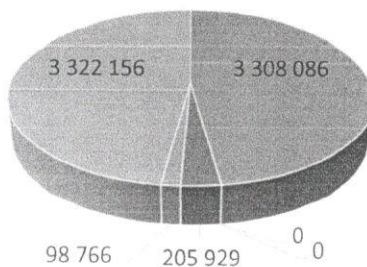
Tabuľka 18 Výmera územia obce Karná

Celková výmera územia obce - mesta (v m2)	10 213 639
Poľnohospodárska pôda - spolu (v m2)	6 934 937
Poľnohospodárska pôda - orná pôda (v m2)	3 308 086
Poľnohospodárska pôda - chmeľnica (v m2)	0
Poľnohospodárska pôda - vinica (v m2)	0
Poľnohospodárska pôda - záhrada	205 929
Poľnohospodárska pôda - ovocný sad (v m2)	98 766
Poľnohospodárska pôda - trvalý trávny porast (v m2)	3 322 156
Nepoľnohospodárska pôda - spolu	3 278 702
Nepoľnohospodárska pôda - lesný pozemok (v m2)	2 470 656
Nepoľnohospodárska pôda - vodná plocha (v m2)	101 957
Nepoľnohospodárska pôda - zastavaná plocha a nádvorie (v m2)	377 844
Nepoľnohospodárska pôda - ostatná plocha (v m2)	328 245

Zdroj informácií: ŠÚ SR

Graf 11 Využitie územia a poľnohospodárskeho fondu

Poľnohospodárska pôda

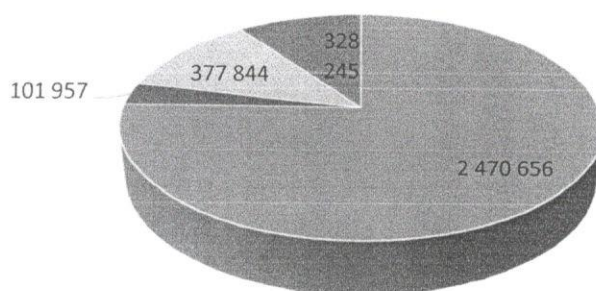


- Poľnohospodárska pôda - orná pôda (v m2)
- Poľnohospodárska pôda - chmeľnica (v m2)
- Poľnohospodárska pôda - vinica (v m2)
- Poľnohospodárska pôda - záhrada
- Poľnohospodárska pôda - ovocný sad (v m2)
- Poľnohospodárska pôda - trvalý trávny porast (v m2)

Zdroj informácií: ŠÚ SR

Graf 12 Využitie územia a nepoľnohospodárskeho fondu

Nepoľnohospodárska pôda

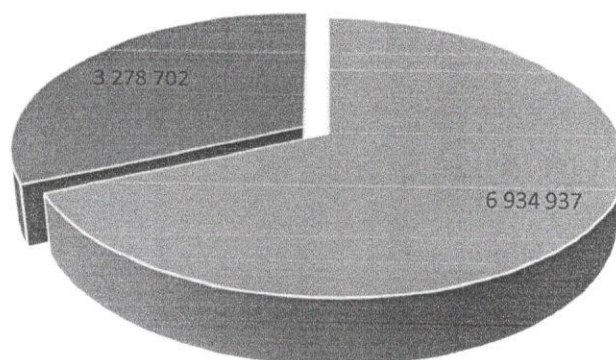


- Nepoľnohospodárska pôda - lesný pozemok (v m2)
- Nepoľnohospodárska pôda - vodná plocha (v m2)
- Nepoľnohospodárska pôda - zastavaná plocha a nádvorie (v m2)
- Nepoľnohospodárska pôda - ostatná plocha (v m2)

Zdroj informácií: ŠÚ SR

Graf 13 Podiel poľnohospodárskej a nepoľnohospodárskej pôdy na území obce Karná

Rozdelenie pôdneho fondu



■ Poľnohospodárska pôda - spolu (v m²) ■ Nepoľnohospodárska pôda - spolu

Zdroj informácií: ŠÚ SR

1.9 Technická infraštruktúra

Doprava

Cesta 3824 z obce Topoľovka do obce Karná. Táto cesta sa napája na cestu II. triedy č. 558 Vranov nad Topľou – Humenné s napojením na cestu I. triedy č. 74 strážske – Humenné – Snina – Ubľa – št. hranica s Ukrajinou.

Najbližšie vlakové spojenie z okresného mesta Humenné alebo z mesta Vranov nad Topľou. Smerom na krajské mesto Prešov, mesto Medzilaborce a mesto Michalovce smer Košice.

Autobusovú dopravu zabezpečuje SAD Humenné a to 10 spojmi v pracovných dňoch a 4 spojmi počas víkendov a sviatkov. Letecká doprava je zabezpečená najbližším letiskom v Košiciach (KSC) vzdialeného od obce 90 km.

Energetika

Obec je sice elektrifikovaná, ale vedenia sú už zastarané. Je nutné vybudovanie trafostaníc pre zosilnenie elektrického napätia, ktoré je momentálne veľmi slabé, čo nepriaznivo pociťujú občania hlavne v zimnom období. Verejné osvetlenie je tiež v nevyhovujúcom stave.

Telekomunikácie

Obec nie je napojená na káblovú televíziu, príjem televíznych a rozhlasových staníc je riešený individuálnym príjmom (terestriálne vysielanie, satelitné vysielanie). Internet je zabezpečený mobilnými telekomunikačnými operátormi a regionálnymi poskytovateľmi.

Zásobovanie plynom

Obec je plynofikovaná v plnom rozsahu a každý obyvateľ má možnosť sa napojiť na plyn.

Zásobovanie teplom

Zásobovanie obce teplom je riešené vykurovanie plynom ale aj individuálne v domových kotolniciach väčšinou pomocou metódy spaľovania tuhých palív.

Vodné hospodárstvo

Obec nemá vybudovaný vlastný miestny vodovodný systém. Zásobovanie je riešené individuálne zo studní a aj gravitačným vodovodom. V obci je pravidelne problém s vodou hlavne v letných mesiacoch. Preto si občania prehlbujú studne. Vodovod je momentálne prioritou obce, keďže v posledných rokoch je úbytok vody v domácich studniach a hlavne v letnom období je tento problém akútny.

Kanalizácia

Obec Karná nemá vybudovanú verejnú kanalizačnú sieť s čistiarnou odpadových vôd. Obyvatelia využívajú vlastné septiky a žumpy.

1.10 Analýza sociálneho a kultúrneho rozvoja

Školstvo

V obci Karná je zriadené školské zariadenie, v ktorom je materská škola. Materská škola ma jednu triedu a v školskom roku 2015/2016 ju navštevuje 11 detí predškolského veku. Dôraz je kladený na materiálo technický stav školského zariadenia, na jeho neustále vylepšenie, či už z vlastných zdrojov, ale obec sa dlhodobo pokúša neúspešne čerpať prostriedky z fondov EU. Základná školská dochádzka je zabezpečená vo vedľajšej obci Topoľovka. Základná škola Topoľovka č.1 je vzdialená od obce Karná 8 Km a navštevuje ju v priemere 40 žiakov z obce Karná.

Tabuľka 19 Prehľad počtu školských a predškolských zariadení a ich počet

materská škola	
počet tried	počet detí
1	16

Zdroj: OcÚ

1.10.1 Zdravotníctvo

Na území obce Karná sa nenachádza zdravotné stredisko. Najbližšie zariadenie so zdravotnou starostlivosťou sa nachádza v okresnom meste Humenné vzdialenom 17 km od obce, kde je občanom poskytovaná základná i odborná zdravotná starostlivosť. Lekárske odborné služby sú poskytované v meste Humenné, kde sú k dispozícii aj lekáreň a nemocnica. Ďalšie zdravotné zariadenia sa nachádzajú v Medzilaborciach, Snine, Michalovciach

1.10.2 Verejné inštitúcie a služby

Na území obce prevádzkuje Laborec n.o. denný stacionár, ktorý poskytuje sociálne služby dôchodcom v obci Karná.

Na území obce sa nenachádza žiaden domov dôchodcov, domov sociálnych služieb ani detský domov. Pre obyvateľov si tieto zariadenia dostupné v meste Humenné, alebo v iných menej alebo viac vzdialených mestách.

Tabuľka 20 Prehľad verejných inštitúcií na území obce Karná

Inštitúcie verejnej správy			
Obecný úrad	Sídlo matričného úradu	Sídlo pracoviska obvodného oddelenia policajného zboru	Stavebný úrad
1	0	0	1

Zdroj informácií: OcÚ

Tabuľka 21 Prehľad miestnych služieb na území obce Karná

Hotel (motel, hostel)	Penzión	Turistická ubytovňa	Chatová osada	Kemping	Ostatné hromadné ubytovacie zariadenia	Komerčná poisťovňa	Komerčná banka	Bankomat
0	0	0	0	0	0	0	0	0

Zdroj informácií: OcÚ

Tabuľka 22 Služby

Zdroj informácií: OcÚ

Služby									
Predajňa potravinárskeho tovaru	Pohostinské a odbytové stredisko	Predajňa nepotravinárskeho tovaru	Predajňa pohonných látok	Zariadenia pre údržbu a opravu motorových vozidiel	Predajňa súčiastok a príslušenstva pre motorové vozidlá	Novinový stánok	Telefónny automat	Poštová schránka	Pošta
1	1	1	0	0	0	0	0	1	0

Tabuľka 23 Organizácie v obci

Kultúrne súbory a kluby	-
Športové kluby	Dynamo Karná
Verejnoprospešné organizácie /zaujmové združenia /spoločenstvá /zväzy	-
Hasičské zbory	-
Cirkevné a náboženské organizácie	Rímskokatolícka cirkev, farnosť Lieskovec, filiálka Karná Farský úrad Lieskovec
Pozemkové spoločenstvá	Urbárska spoločnosť v Karnej
Klub dôchodcov	-
Poľovnícke zväzy	-

Zdroj informácií: OcÚ


Hustota zaľudnenia je malá, na 1 km² tu žije o 62,63 obyvateľov na km² menej, ako je celoslovenský priemer. Územie je však osídlené rovnomerne. V poslednom období nezamestnanosť podobne ako na celom Slovensku klesala a v roku 2012 dosiahla najnižšiu hodnotu od roku 2006. V roku 2009 vplyvom globálnej hospodárskej krízy dochádza k zastaveniu poklesu nezamestnanosti. Zväčšovanie počtu nezamestnaných začalo už v roku 2006. Momentálne ma nezamestnanosť klesajúcu tendenciu a obec mala v roku 2015 66 nezamestnaných čo je 15,1% a teda nad priemer Slovenskej republiky.

Tabuľka 24 Počet evidovaných uchádzačov o zamestnanie

Rok	2005	2006	2007	2008	2009	2010	2011	2012	2013	2014	2015
Počet evidovaných uchádzačov o zamestnanie spolu	64	50	53	57	71	71	73	78	73	84	66

zdroj: ŠU SR

Graf 14 Počet evidovaných uchádzačov o zamestnanie



zdroj: ŠU SR

1.11 SWOT analýza

Tabuľka 25 SWOT analýza

silné stránky	slabé stránky
<i>hospodárska</i>	<i>hospodárska</i>
tradícia poľnohospodárskych a agroturistických činností v obci	chýbajúce finančné prostriedky na realizáciu investičných a neinvestičných aktivít
rozvíjajúci sa turistický priemysel a cestovný ruch v regióne	nedostatočne motivujúce prostredie pre zahraničných investorov
snaha obce o programovanie a programové plnenie cieľov a zámerov obce	nedostačujúca ekonomická základňa obecnej ekonomiky
Plynofikácia obce	
<i>sociálna</i>	<i>sociálna</i>
prírodný a historický potenciál obce	zvýšenie migrácie občanov za prácou a následne aj trvalým odsťahovaním sa z regiónu

existencia služieb denného stacionára	vysoké zastúpenie neprispôsobivého obyvateľstva
existencia Materskej školy	demografický vývoj starnutia obyvateľstva
existencia športového klubu DYNAMO	
životné prostredie	životné prostredie
existencia vodnej plochy nad obcou	nedostatočná úroveň služieb pre cestovný ruch
nízke dopravné zaťaženie	vodovod
príležitosti	ohrozenia
<i>hospodárska</i>	<i>hospodárska</i>
dobudovanie cestnej infraštruktúry a napojenie regiónu na celoštátnu diaľničnú sieť Slovenskej republiky	zaostávanie Prešovského vyššieho územného celku v porovnaní s ostatnými regiónmi Slovenska
využitie štrukturálnych nástrojov Európskej únie a iných verejných zdrojov na rozvojové projekty v obci a jej katastri	konkurencia obcí s problémami podobného charakteru pri čerpaní štrukturálnej pomoci a verejných zdrojov na rozvoj a budovanie infraštruktúry obce
príchod investora/investorov do obce za účelom posilnenia obecnej ekonomiky	
<i>sociálna</i>	<i>sociálna</i>
využitie ďalších služieb NVO v sociálnej oblasti	pasivita, nezáujem a odovzdanosť občanov vo vzťahu k verejným záležitostiam
<i>životné prostredie</i>	<i>životné prostredie</i>
využitie potenciálu regiónu v oblasti turizmu, agroturistiky a kongresovej turistiky	strata atraktivity vidieckeho prostredia v súvislosti s rastom nárokov obyvateľov a turistov na služby a životné prostredie
koordinácia na úrovni mikroregiónu za účelom pozdvihnutia úrovne cestovného ruchu a služieb v regióne	riziko povodne
vybudovanie vodovodu	

zdroj: Obec Karná

2. Strategická časť

Strategická časť PHSR obce Karná je v súlade dosiahnutia vyváženého udržateľného rozvoja územia. Strategická časť PHSR obce Karná má za cieľ sformulovať strednodobé rozvojové ciele obce a navrhnúť intervenčnú logiku stratégie.

Táto časť obsahuje:

- víziu územia obce Karná,

- formuláciu a návrh stratégie,
- výber a popis strategického cieľa a špecifických cieľov v jednotlivých prioritách

Pri sformulovaní vízie, stratégie a cieľov obce sa vychádza z aktuálne schválených strategických dokumentov na národnej úrovni pri zohľadnení celoeurópskej stratégie s názvom Stratégia Európa 2020.

Základom Stratégie Európa 2020 sú 3 navzájom sa dopĺňujúce priority, a to:

Inteligentný rast: vytvorenie hospodárstva založeného na znalostiach a inovácii

Udržateľný rast: podporovanie ekologickejšieho a konkurencieschopnejšieho hospodárstva, ktoré efektívnejšie využíva zdroje

Inkluzívny rast: podporovanie hospodárstva s vysokou mierou zamestnanosti, ktoré zabezpečí sociálnu a územnú súdržnosť

Na základe vyššie uvedených priorít si EÚ stanovila do roku 2020 päť hlavných cieľov, ktoré chce dosiahnuť, a to:

- miera zamestnanosti obyvateľov vo veku 20-64 rokov by mala dosiahnuť 75 %,
- úroveň investícií do výskumu a vývoja by mala dosiahnuť 3 % HDP EÚ,
- je potrebné dosiahnuť ciele „20/20/20“ v oblasti klímy/energie (vrátane zvýšenia záväzku, pokiaľ ide o zníženie emisií na 30 %, ak budú vhodné podmienky),
- podiel ľudí, ktorí predčasne ukončia školskú dochádzku, by sa mal znížiť pod 10 % a minimálne 40 % mladých ľudí by malo mať vysokoškolské vzdelanie,
- 20 miliónov menej ľudí by malo byť ohrozených chudobou

Pre stanovenie strategického cieľa obce Karná sa vychádza z Národnej stratégie regionálneho rozvoja SR, ktorá je v súlade s inými strategickými a koncepcnými dokumentmi v oblasti politiky súdržnosti nadväzuje na Partnerskú dohodu SR na roky 2014–2020, v oblasti územného rozvoja je stratégia koordinovaná s Koncepciou územného rozvoja Slovenska.

Stanovenie strategického cieľa obce sa opiera o východiskový stav definovaný v Národnej stratégii regionálneho rozvoja SR a o princípy zásadného smerovania v prioritných oblastiach. Národná stratégia regionálneho rozvoja SR **stanovuje 4 strategické ciele pre Prešovský kraj**, ktorými sú:

- posilnenie produktivity a konkurencieschopnosti v kľúčových a perspektívnych odvetviach priemyslu a služieb,
- zhodnotenie a posilnenie vnútorného potenciálu turizmu s prepojením na ochranu a tvorbu životného prostredia,
- komplexný rozvoj a posilnenie vidieka na hospodárstve regiónu,

- zvýšenie kvality ľudského potenciálu – riešenie rómskej otázky a podpora mladých ľudí, rozvoj všetkých foriem celoživotného vzdelávania (CŽV) a celoživotného poradenstva (CŽP).

Pre obdobie rokov 2016-2023 s výhľadom do roku 2025 si obec Karná stanovila víziu, ktorá má napomôcť k dosiahnutiu vyššie stanovených cieľov EÚ.

Vízia: Obec Karná má vytvorené podmienky pre trvalo udržateľný rozvoj, zlepšovanie životných podmienok a úrovně obyvateľstva v obci, využívajúc bohatý prírodno-historický potenciál s minimálnym dopadom na životné prostredie.

Strategický cieľ obce Karná: „Vytvoriť vhodné podmienky pre zvýšenie konkurencieschopnosti obce, zabezpečenie zlepšenia kvality života obyvateľov a zabezpečenie trvalo udržateľného rozvoja obce s dôrazom na možný rozvojový potenciál reflektujúci pritom strategické ciele Prešovského samosprávneho kraja.“

Pre naplnenie stanovenej vízie obce boli definované štyri prioritné oblasti (priorita):

- Zamestnanosť a ľudské zdroje
- Infraštruktúra a životné prostredie obce
- Podmienky kvalitného života v obci

Tabuľka 26 Prehľad priority, špecifických cieľov a opatrení - priorita 1

Priorita 1 - Zamestnanosť a ľudské zdroje	
Špecifický cieľ 1: Zlepšiť podmienky rozvoja ľudských zdrojov a efektívnosť výkonu verejnej správy	Špecifický cieľ 2: Zlepšiť podmienky v oblasti sociálnych služieb a komunity
Opatrenie 1.1 Zlepšenie podmienok pre kvalitné vzdelávanie	Opatrenie 1.3 Vytváranie strategických dokumentov obce a ich aktualizácia
Opatrenie 1.2 Verejná správa a efektívne poskytovanie jej služieb	Opatrenie 1.4 Budovanie sociálnej infraštruktúry
	Opatrenie 1.5 Inklúzia MRK

Zdroj: vlastné spracovanie

Tabuľka 27 Prehľad priority, špecifických cieľov a opatrení - priorita 2

Priorita 2 – Infraštruktúra a životné prostredie obce	
Špecifický cieľ 3: Rozvoj a obnova obce so zameraním na technickú infraštruktúru	Špecifický cieľ 4: Zlepšenie podmienok v oblasti životného prostredia a ochrana pred povodňami
Opatrenie 2.1 Budovanie a rozvoj technickej infraštruktúry	Opatrenie 2.2 Zníženie energetickej náročnosti a zlepšenie technického stavu verejných budov Opatrenie 2.3 Zvýšenie kvality podmienok nakladania s odpadmi Opatrenie 2.4 Činnosti na ochranu pred povodňami

Zdroj: vlastné spracovanie

Tabuľka 28 Prehľad priority, špecifických cieľov a opatrení - priorita 3

Priorita 3 – Podmienky kvalitného života v obci
Špecifický cieľ 5: Zlepšiť kvalitu života obyvateľov obce
Opatrenie 3.1 Zlepšenie podmienok pre aktívny a pasívny oddych obyvateľstva Opatrenie 3.2 Zvýšenie bezpečnosti v obci Opatrenie 3.3 Propagácia a reprezentácia obce, regiónu a územia MAS

Zdroj: vlastné spracovanie

3. Programová časť

Programová časť PHSR obce Karná nadväzuje na analytickú a strategickú časť a obsahuje zoznam opatrení a projektov/aktivít a ukazovateľov na zabezpečenie realizácie PHSR. Programová časť obsahuje podrobnejšie rozpracovanie strategického cieľa a špecifických cieľov vo všetkých troch prioritných oblastiach, tak aby sa naplnila stanovená vízia obce Karná na roky 2016-2023 s výhľadom do roku 2025, a to: „Vytvorenie predpokladov pre trvalo udržateľný rozvoj, zlepšovanie životných podmienok a úrovne obyvateľstva v obci, využívajúc pritom bohatý prírodno-historický potenciál s minimálnym dopadom na životné prostredie“.

Vypracovanie programovej časti je v súlade s odporúčanou metodikou a zahŕňa nasledovné činnosti:

1. Navrhnuté projekty a aktivity na dosiahnutie opatrení definovaných v strategickú časť (tabuľka priority, špecifických cieľov a opatrení).
2. Na návrhoch projektových zámerov a aktivít sa podieľali strategickí partneri, prizvané organizácie a odsúhlasili poslanci obecného zastupiteľstva.
3. Pracovná skupina stanovila pre jednotlivé projekty a aktivity sumárny zoznam ukazovateľov, ktorý je potrebný hlavne k monitorovaniu a hodnoteniu PHSR.
4. Riadiaci tím stanovil termíny realizácie projektov a odhadovanú výšku nákladov potrebných na ich realizáciu.

Tabuľka 29 Súhrnný prehľad opatrení, aktivít a ukazovateľov- priorit 1

Priorita č. 1		Zamestnanosť a ľudské zdroje	Merateľný ukazovateľ
Opatrenie č. 1.1		Zlepšenie podmienok pre kvalitné vzdelávanie	
Aktivita	1.1.1	Zabezpečenie finančných zdrojov na činnosť predprimárneho vzdelávania a jedálne	Zabezpečená činnosť
	1.1.2	Finančný príspevok pre žiakov MŠ, na rôzne kultúrne, športové a spoločenské súťaže a aktivity	Počet podujatí
	1.1.3	Modernizácia tried MŠ, vrátane materiálo-technického vybavenia,	Počet modernizovaných tried
	1.1.4	Zvyšovanie odbornej kvalifikácie pedagogických a nepedagogických zamestnancov	Počet školení
Opatrenie č. 1.2		Verejná správa a efektívne poskytovanie jej služieb	
Aktivita	1.2.1	Elektronizácia služieb - e government (občania, podnikatelia, inštitúcie) napr. dokončenie digitalizácie hrobových miest, elektronizácia matričných a ostatných služieb smerom k občanom	Počet e-služieb prístupných občanom
Opatrenie č. 1.3		Vytváranie strategických dokumentov obce a ich aktualizácia	
Aktivita	1.3.1	Monitoring a aktualizácia Územného plánu obce	Počet aktivít
	1.3.2	Monitoring a aktualizácia Programu hospodárskeho a sociálneho rozvoja obce	Počet aktivít
	1.3.3	Aktualizácia VZN a smerníc v rámci platnej legislatívy	Počet VZN schválených OZ
Opatrenie č. 1.4		Budovanie sociálnej infraštruktúry	
Aktivita	1.4.1	Zabezpečenie prevádzky denného stacionára	Uskutočnená aktivita
	1.4.2	Podpora aktivít a podujatí v dennom stacionári	Počet aktivít

	1.4.3	Podpora činností v rámci aktívneho nástroja znižovania nezamestnanosti (aktivačné práce)	Počet aktivovaných nezamestnaných
Opatrenie č. 1.5		Inklúzia MRK	
Aktivita	1.5.1	Činnosti a aktivity zamerané na inklúziu MRK (zamestnanosť, vzdelávanie, infraštruktúra, sociálne služby, bývanie)	Počet činností

Zdroj: vlastné spracovanie

Tabuľka 30 Súhrnný prehľad opatrení, aktivít a ukazovateľov- priorita 2

Priorita č. 2		Infraštruktúra a životné prostredie obce	Merateľný ukazovateľ
Opatrenie č. 2.1		Budovanie a rozvoj technickej infraštruktúry	
Aktivita	2.1.1	Dobudovanie a rekonštrukcia základnej technickej infraštruktúry (miestnych komunikácií a chodníkov, plynu, elektrifikácie) vrátane územia s prítomnosťou MRK	Počet projektov
	2.1.2	Vybudovanie vodovodu	Dĺžka vybudovanej infraštruktúry
	2.1.3	Vybudovanie kanalizácie	Dĺžka vybudovanej infraštruktúry
	2.1.4	Pravidelná údržba verejných priestranstiev, parkov, chodníkov a miestnych komunikácií vrátane výsadby zelene a drevín	Počet aktivít
	2.1.5	Pravidelná údržba cintorína a Domu nádeje	Počet aktivít
	2.1.6	Cesta a chodník k Domu nádeje	Realizovaný projekt
	2.1.7	Rekonštrukcia Domu nádeje	Realizovaný projekt
	2.1.8	Obnova detského ihriska pri MŠ	Realizovaný projekt
	2.1.9	Oddychová zóna - park	Realizovaný projekt
	2.1.10	Vytvorenie odstavnej plochy	m ² vytvorenej odstavnej plochy
Opatrenie č. 2.2		Zníženie energetickej náročnosti a zlepšenie technického stavu verejných budov	

Aktivita	2.2.1	Rekonštrukcia kultúrneho domu Karná	Realizovaný projekt
	2.2.2	Zníženie energetickej náročnosti budovy kultúrneho domu – Zateplenie kultúrneho domu Karná	Realizovaný projekt
	2.2.3	Rekonštrukcia a zníženie energetickej náročnosti budovy Materskej školy	Realizovaný projekt
	2.2.4	Rekonštrukcia interiéru požiarnej zbrojnice (Stavebné úpravy požiarnej zbrojnice, zmena účelu užívania stavby na kultúrno športový klub)	Realizovaný projekt
Opatrenie č. 2.3		Zvýšenie kvality podmienok nakladania s odpadmi	
Aktivita	2.3.1	Zvýšenie počtu separačných kontajnerov a činností súvisiacich s osvetou a propagáciou separácie	Počet kontajnerov a činností
	2.3.2	Zníženie objemu zmesového komunálneho odpadu	Rozdiel v tonách ZKO
	2.3.3	Monitoring a odstránenie čiernych skládok	Počet odstránených skládok
	2.3.4	Zvyšovanie právneho vedomia obyvateľov v oblasti odpadového hospodárstva a separovaného zberu	Počet aktivít
	2.3.5	Zriadenie kompostárne	Realizovaný projekt
	2.3.6	Vybudovanie ČOV	Realizovaný projekt
Opatrenie č. 2.4		Činnosti na ochranu pred povodňami	
Aktivita	2.4.1	Záchyt dažďovej vody – Vybudovanie odvodňovacích rigolov v intraviláne	Dĺžka upravených tokov a rigolov
	2.4.2	Sanácia brehu a úprava toku – Lieskovčik, dobudovanie regulácie potoka	Dĺžka sanovaného brehu

Zdroj: vlastné spracovanie

Tabuľka 31 Súhrnný prehľad opatrení, aktivít a ukazovateľov- priorita 3

Priorita č. 3		Podmienky kvalitného života v obci	Merateľný ukazovateľ
Opatrenie č. 3.1		Zlepšenie podmienok pre aktívny a pasívny oddych obyvateľstva	
Aktivita	3.1.1	Organizovanie pravidelných kultúrno - spoločenských podujatí v obci	Počet podujatí
	3.1.2	Organizovanie nepravidelných kultúrno - spoločenských podujatí v obci	Počet podujatí
	3.1.3	Podpora tradičných športových podujatí	Počet podujatí
	3.1.4	Revitalizácia verejného priestranstva	Realizovaný projekt

	3.1.5	Podpora aktivít klubov a združení v obci (Dynamo Karná a pod.)	Počet podporených organizácií
	3.1.6	Prevádzka, údržba a obnova miestneho rozhlasu	Počet hlásení obecným rozhlasom
	3.1.7	Rekonštrukcia a prevádzka kultúrneho domu	Realizovaný projekt
	3.1.8	Obnova multifunkčného ihriska	Realizovaný projekt
Opatrenie č. 3.2		Zvýšenie bezpečnosti v obci	
Aktivita	3.2.1	Obnova a rozšírenie verejného osvetlenia obce	Počet vymenených/doplnených svietidiel
	3.2.2	Modernizácia a materiálo technické vybavenie DHZ	Počet modernizovaného vybavenia
	3.2.3	Zriadenie kamerového systému	Počet nainštalovaných kamier
	3.2.4	Obnova a doplnenie zvislého a vodorovného dopravného značenia	Realizovaná aktivita
Opatrenie č. 3.3		Propagácia a reprezentácia obce, regiónu a územia MAS	
Aktivita	3.3.1	Podpora spoločných podujatí v rámci susedných obcí a regiónu (spoločný futbalový zápas a pod.)	Počet podujatí
	3.3.2	Aktualizácia webovej stránky podľa štandardov IS VS	Počet zásahov programátora/administrátora

Zdroj: vlastné spracovanie

4. Realizačná časť

Realizačná časť PHSR obce Karná nadväzuje na predchádzajúce časti vo väzbe na aktivity a navrhované ukazovatele. Realizačná časť obsahuje popis úloh jednotlivých partnerov, popis inštitucionálneho a organizačného zabezpečenia, popis komunikačnej stratégie obce k jednotlivým cieľovým skupinám, systém monitorovania a hodnotenia a akčný plán s výhľadom na 2 roky.

Realizáciu PHSR obce Karná vykonáva obec v zmysle § 12 Zákona NR SR č. 539/2008 Z.z. o podpore regionálneho rozvoja:

„Obec vo svojej pôsobnosti na účely podpory regionálneho rozvoja:

b) zabezpečuje a koordinuje vypracovanie a realizáciu programu hospodárskeho rozvoja a sociálneho rozvoja obce, pravidelne ho monitoruje a každoročne vyhodnocuje jeho plnenie, zabezpečuje súlad programu hospodárskeho rozvoja a sociálneho rozvoja obce s územnoplánovacou dokumentáciou, ak jej spracovanie vyžaduje osobitný predpis.“

4.2 Inštitucionálne a organizačné zabezpečenie

Úspešné zvládnutie naplnenia stanovených cieľov závisí od inštitucionálnych kapacít a organizačného zabezpečenia procesov. Navrhnuté projektové zámery a aktivity možno uskutočňovať vlastnými personálnymi kapacitami obce alebo prostredníctvom využívania externých agentúr a poradcov. Využitie externých personálnych kapacít umožní obci zrýchlenie procesu realizácie naplánovaných aktivít v rovnakom čase.

4.3 Postup organizačného zabezpečenia

Na základe monitoringu, podnetov a pripomienok občanov, poslancov, partnerov a zmien legislatívy obec vyhodnotí potrebu aktualizácie PHSR obce Karná v závislosti od finančných, personálnych možnosti a časového aspektu a možnosti realizácie.

Finančné riadenie realizácie PHSR obce Karná zabezpečuje odborný referent pre ekonomiku v súlade so schváleným rozpočtom obce a schválenými finančnými prostriedkami z európskych investičných a štrukturálnych fondov pre roky 2014-2020 ako aj dotačnými schémami.

Obecné zastupiteľstvo vo vzťahu k realizácii PHSR obce Karná plní nasledovné úlohy:

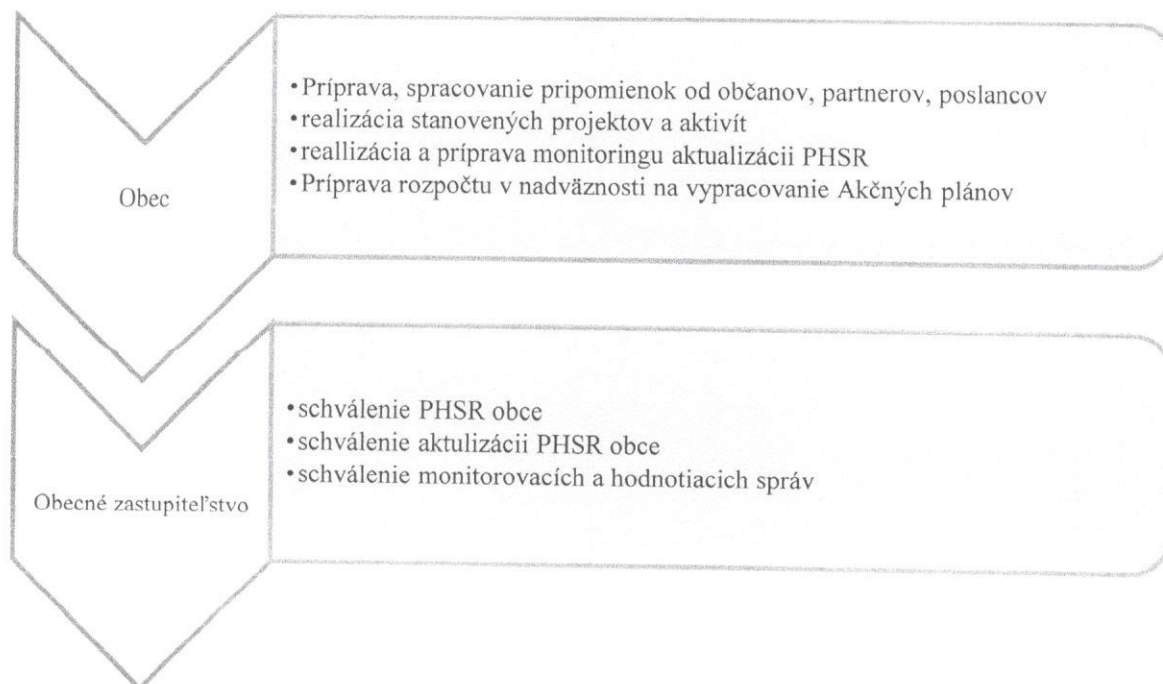
- schvaľuje Program hospodárskeho rozvoja a sociálneho rozvoja obce
- schvaľuje vyhodnotenie jeho plnenia
- schvaľuje spolufinancovanie projektov financovaných z vlastných a doplnkových zdrojov
- v rámci hodnotenia PHSR obce schvaľuje hodnotiace a monitorovacie správy, rozhoduje o zmenách a aktualizácii programu.

Starosta vo vzťahu k realizácii PHSR obce vykonáva nasledovné činnosti:

- riadi celý proces realizácie PHSR,
- podpisuje uznesenia mestského zastupiteľstva vo vzťahu k PHSR – schválenie strategického dokumentu, schválenie aktualizácie a pod.
- vykonáva uznesenia a zastupuje obec vo vzťahu k štátnym orgánom, k právnickým a fyzickým osobám.

Matica zodpovednosti vo vzťahu k realizácii PHSR - nižšie uvedená schéma matice zodpovednosti zobrazuje rámec zodpovednosti potrebný pre efektívnu a účelnú realizáciu PHSR v stanovenom období.

Obrázok 6 Matica zodpovednosti



Zdroj: vlastné spracovanie

Jednotným výstupom zainteresovaných pracovníkov obecného úradu bude vypracovanie materiálu na rokovanie obecného zastupiteľstva – hodnotiace a monitorovacie správy za príslušný kalendárny rok vrátane návrhu akčného plánu. Spracovaný materiál predloží starosta obecnému zastupiteľstvu na schválenie.

4.4 Komunikačná stratégia

Na základe analýzy toku informácií v obci, možno konštatovať, že v obci je zabezpečený plynulý tok informácií súvisiacich so zabezpečením aktivít potrebných pre realizáciu PHSR obce. Obec plánuje využiť aj v budúcnosti v rámci projektového cyklu na úrovni jednotlivých projektov služby externých subjektov (príprava projektovej dokumentácie, príslušné povolenia, proces verejného obstarávania, dodávky služieb, tovarov a stavebných prác, príprava žiadostí o doplnkové zdroje financovania).

Obec Karná si stanovila komunikačnú stratégiu vo vzťahu k PHSR obce nasledovným spôsobom a týmito stanovenými úlohami:

Obec Karná v rámci komunikácie zabezpečí nasledovné činnosti:

- komunikácia s internými a externými pracovníkmi participujúcimi na realizácii opatrení a aktivít PHSR
- zabezpečenie informovania verejnosti o postupe, a spôsobe realizácie jednotlivých aktivít cez webovú stránku obce Karná
- prezentovanie výsledkov procesu realizácie PHSR obce cez webovú stránku obce Karná.

- Uskutočňovanie brainstormingu, ankiet, stretnutí a verejných zasadnutí OZ pre získavanie informácií, inšpirácií a nových možností.
- informovanie o zrealizovaných projektoch prostredníctvom lokálnych médií s cieľom budovania pozitívneho imidžu obce.

4.5 Monitorovanie a hodnotenie

Cieľom monitorovania a hodnotenia PHSR obce je získať komplexnú informáciu o tom, ako sa plnia opatrenia definované v tomto strategickom dokumente. Obecný úrad zabezpečí spracovanie monitorovacej správy v súčinnosti s ostatnými externými pracovníkmi participujúcimi na realizácii projektov v rámci PHSR. Vstupnými údajmi pre monitorovanie sú údaje z plánovaných a dosiahnutých merateľných ukazovateľov u jednotlivých projektov/aktivít. Výstupom bude spracovaná monitorovacia správa, ktorá bude predložená obecnému zastupiteľstvu 1x ročne. Monitorovanie plnenia bude stálym procesom zameraným na pravidelné sledovanie zmien prostredníctvom navrhnutých ukazovateľov, ktoré sa vzťahujú na jednotlivé projekty.

Hodnotenie PHSR Karná sa bude vykonávať na úrovni plnenia špecifických cieľov. Proces hodnotenia sa vykonáva dvakrát za celú dobu realizácie PHSR, a to v strede obdobia realizácie PHSR a na konci sledovaného obdobia v roku 2024. Podklady do hodnotenia PHSR poskytnú spracovateľovi hodnotiacej správy okrem pracovníkov obecného úradu aj partneri/realizátori jednotlivých projektových zámerov.

Tabuľka 32 Plán hodnotenia a monitorovania

Typ hodnotenia	Dôvod vykonania/periodicita
Monitorovanie a hodnotenie realizácie PHSR - každoročne	Každoročne v zmysle príslušných ustanovení zákona č. 539/2008 o podpore regionálneho rozvoja
Ad hoc hodnotenie celého PHSR	V strede obdobia / Na konci realizácie PHSR
Ad hoc mimoriadne hodnotenie	pri viditeľnom odklone od stanovených cieľov
Ad hoc hodnotenie celého PHSR alebo jeho častí	na základe rozhodnutia poslancov, kontrolného orgánu obce a pod.

Zdroj: vlastné spracovanie

4.6 Akčný plán

Súčasťou realizačnej časti tohto strategického dokumentu je spracovaný Akčný plán podľa jednotlivých prioritných oblastí a obsahuje aktivity/zoznam investícií všetkých opatrení.

Tabuľka 33 Akčný plán na dva roky

Priorita č. 1		Zamestnanosť a ľudské zdroje	Náklady na opatrenie v EUR
Opatrenie č. 1.1		Zlepšenie podmienok pre kvalitné vzdelávanie	
Aktivita	1.1.1	Zabezpečenie finančných zdrojov na činnosť predprimárneho vzdelávania a jedálne	16 000/rok
	1.1.2	Finančný príspevok pre žiakov MŠ, na rôzne kultúrne, športové a spoločenské súťaže a aktivity	1 000/rok
	1.1.3	Modernizácia tried MŠ, vrátane materiálno-technického vybavenia	28 000,
	1.1.4	Zvyšovanie odbornej kvalifikácie pedagogických a nepedagogických zamestnancov	300/rok
Opatrenie č. 1.3		Vytváranie strategických dokumentov obce a ich aktualizácia	
	1.3.2	Monitoring a aktualizácia Programu hospodárskeho a sociálneho rozvoja obce	700
Opatrenie č. 1.4		Budovanie sociálnej infraštruktúry	
Aktivita	1.4.1	Zabezpečenie prevádzky denného stacionára	Podľa potreby
	1.4.2	Podpora aktivít a podujatí v dennom stacionári	Podľa potreby
	1.4.3	Podpora činností v rámci aktívneho nástroja znižovania nezamestnanosti (aktivačné práce)	Podľa ponuky UPSVaR
Opatrenie č. 1.5		Inklúzia MRK	
Aktivita	1.5.1	Činnosti a aktivity zamerané na inklúziu MRK (zamestnanosť, vzdelávanie, infraštruktúra, sociálne služby, bývanie)	Podľa ponuky UPSVaR, NVO
Priorita č. 2		Infraštruktúra a životné prostredie obce	Náklady na opatrenie v EUR
Opatrenie č. 2.1		Budovanie a rozvoj technickej infraštruktúry	
Aktivita	2.1.1	Dobudovanie a rekonštrukcia základnej technickej infraštruktúry (miestnych komunikácií a chodníkov, plynu, elektrifikácie) vrátane územia s prítomnosťou MRK	400 000. na PD, na chodníky
	2.1.4	Pravidelná údržba verejných priestranstiev, parkov, chodníkov a miestnych komunikácií vrátane výsadby zelene a drevín	40 000
	2.1.5	Pravidelná údržba cintorína a Domu nádeje	12 000
	2.1.6	Cesta a chodníky k Domu nádeje	85 000
	2.1.7	Rekonštrukcia Domu nádeje	75 000
	Opatrenie č. 2.2		Zníženie energetickej náročnosti a zlepšenie technického stavu verejných budov
Aktivita	2.2.1	Rekonštrukcia kultúrneho domu Karná	100 000
	2.2.2	Zníženie energetickej náročnosti budovy kultúrneho domu – Zateplenie kultúrneho domu Karná	110 000
	2.2.3	Rekonštrukcia a zníženie energetickej náročnosti budovy Materskej školy	6 500 PD, 150.000

	2.2.4	Rekonštrukcia interiéru požiarnej zbrojnice (Stavebné úpravy požiarnej zbrojnice, zmena účelu užívania stavby na kultúrno športový klub)	14 000
Opatrenie č. 2.3		Zvýšenie kvality podmienok nakladania s odpadmi	
	2.3.2	Zníženie objemu zmesového komunálneho odpadu	13 000
Opatrenie č. 2.4		Činnosti na ochranu pred povodňami	
Aktivita	2.4.1	Záchyt dažďovej vody – Vybudovanie odvodňovacích rigolov v intraviláne	72 000
	2.4.2	Sanácia brehu a úprava toku – Lieskovčik, dobudovanie regulácie potoka	230 000
	2.4.3	Úprava – spevnenie zosúvaného brehu pri vstupe do obce	50 000
Priorita č. 3		Podmienky kvalitného života v obci	Náklady na opatrenie v EUR
Opatrenie č. 3.1		Zlepšenie podmienok pre aktívny a pasívny oddych obyvateľstva	
Aktivita	3.1.1	Organizovanie pravidelných kultúrno - spoločenských podujatí v obci	5 000
	3.1.2	Organizovanie nepravidelných kultúrno - spoločenských podujatí v obci	500/rok
	3.1.3	Podpora tradičných športových podujatí	500/rok
	3.1.5	Podpora aktivít klubov a združení v obci (Dynamo Karná a pod.)	500/rok
	3.1.7	Rekonštrukcia a prevádzka kultúrneho domu	5000 PD
	3.1.8	Obnova multifunkčného ihriska	39 000
Opatrenie č. 3.2		Zvýšenie bezpečnosti v obci	
	3.2.2	Modernizácia a materiálno technické vybavenie DHZ	8 000
Opatrenie č. 3.3		Propagácia a reprezentácia obce, regiónu a územia MAS	
Aktivita	3.3.1	Podpora spoločných podujatí v rámci susedných obcí a regiónu (spoločný futbalový zápas a pod.)	500/rok
	3.3.2	Aktualizácia webovej stránky podľa štandardov IS VS	1 500

Zdroj: vlastné spracovanie

5. Finančná časť

Finančná časť tohto strategického dokumentu obsahuje:

- finančný rámec pre realizáciu PHSR obce Karná,
- model doplnkového financovania jednotlivých opatrení, aktivít (projektov).

Tabuľka 34 Finančný rámec pre realizáciu PHSR obce Karná

Priorita č. 1	Zamestnanosť a ľudské zdroje	Náklady na opatrenie v EUR	Národné zdroje	EŠIF	Cudzie zdroje
Opatrenie č. 1.1	Zlepšenie podmienok pre kvalitné vzdelávanie				
Aktivita	1.1.1	Zabezpečenie finančných zdrojov na činnosť predprimárneho vzdelávania a jedálne	16 000/rok	x	
	1.1.2	Finančný príspevok pre žiakov MŠ, na rôzne kultúrne, športové a spoločenské súťaže a aktivity	1 000/rok	x	
	1.1.3	Modernizácia tried MŠ, vrátane materiálno-technického vybavenia	28 000,	x	x
	1.1.4	Zvyšovanie odbornej kvalifikácie pedagogických a nepedagogických zamestnancov	300/rok	x	
Opatrenie č. 1.2	Verejná správa a efektívne poskytovanie jej služieb				
Aktivita	1.2.1	Elektronizácia služieb - e government (občania, podnikatelia, inštitúcie) napr. dokončenie digitalizácie hrobových miest, elektronizácia matričných a ostatných služieb smerom k občanom	15 000	x	x
Opatrenie č. 1.3	Vytváranie strategických dokumentov obce a ich aktualizácia				
Aktivita	1.3.1	Monitoring a aktualizácia Územného plánu obce	14 000	x	
	1.3.2	Monitoring a aktualizácia Programu hospodárskeho a sociálneho rozvoja obce	700	x	
	1.3.3	Aktualizácia VZN a smerníc v rámci platnej legislatívy	500	x	
Opatrenie č. 1.4	Budovanie sociálnej infraštruktúry				
Aktivita	1.4.1	Zabezpečenie prevádzky denného stacionára	Podľa potreby	x	x
	1.4.2	Podpora aktivít a podujatí v dennom stacionári	Podľa potreby	x	
	1.4.3	Podpora činností v rámci aktívneho nástroja znižovania nezamestnanosti (aktivačné práce)	Podľa ponuky UPSVaR	x	
Opatrenie č. 1.5	Inklúzia MRK				
Aktivita	1.5.1	Činnosti a aktivity zamerané na inklúziu MRK (zamestnanosť, vzdelávanie, infraštruktúra, sociálne služby, bývanie)	Podľa ponuky UPSVaR, NVO	x	
Priorita č. 2	Infraštruktúra a životné prostredie obce	Náklady na			

		opatrenie v EUR			
Opatrenie č. 2.1	Budovanie a rozvoj technickej infraštruktúry				
Aktivita	2.1.1	Dobudovanie a rekonštrukcia základnej technickej infraštruktúry (miestnych komunikácií a chodníkov, plynu, elektrifikácie) vrátane územia s prítomnosťou MRK	400 000. na PD, na chodníky	x	x
	2.1.2	Vybudovanie vodovodu	2 300 000	x	x
	2.1.3	Vybudovanie kanalizácie	2 800 000	x	x
	2.1.4	Pravidelná údržba verejných priestranstiev, parkov, chodníkov a miestnych komunikácií vrátane výsadby zelene a drevín	40 000	x	
	2.1.5	Pravidelná údržba cintorína a Domu nádeje	12 000	x	
	2.1.6	Cesta a chodníky k Domu nádeje	85 000	x	x
	2.1.7	Rekonštrukcia Domu nádeje	75 000	x	x
	2.1.8	Obnova detského ihriska pri MŠ	25 000	x	
	2.1.9	Oddychová zóna - park	35 000	x	x
	2.1.10	Vytvorenie odstavnej plochy	Podľa PD	x	x
Opatrenie č. 2.2	Zníženie energetickej náročnosti a zlepšenie technického stavu verejných budov				
Aktivita	2.2.1	Rekonštrukcia kultúrneho domu Karná	100 000	x	x
	2.2.2	Zníženie energetickej náročnosti budovy kultúrneho domu – Zateplenie kultúrneho domu Karná	110 000	x	x
	2.2.3	Rekonštrukcia a zníženie energetickej náročnosti budovy Materskej školy	6 500 PD, 150.000	x	x
	2.2.4	Rekonštrukcia interiéru požiarnej zbrojnice (Stavebné úpravy požiarnej zbrojnice, zmena účelu užívania stavby na kultúrno športový klub)	14 000	x	
Opatrenie č. 2.3	Zvýšenie kvality podmienok nakladania s odpadmi				
Aktivita	2.3.1	Zvýšenie počtu separačných kontajnerov a činností súvisiacich s osvetou a propagáciou separácie	28 000	x	x
	2.3.2	Zníženie objemu zmesového komunálneho odpadu	13 000	x	
	2.3.3	Monitoring a odstránenie čiernych skládok	30 000	x	x
	2.3.4	Zvyšovanie právneho vedomia obyvateľov v oblasti odpadového hospodárstva a separovaného zberu	1 000	x	
	2.3.5	Zriadenie kompostárne	2 000	x	x

	2.3.6	Vybudovanie ČOV	500 000	x	x	
Opatrenie č. 2.4		Činnosti na ochranu pred povodňami				
Aktivita	2.4.1	Záchyt dažďovej vody – Vybudovanie odvodňovacích rigolov v intraviláne	72 000	x	x	
	2.4.2	Sanácia brehu a úprava toku – Lieskovčiek, dobudovanie regulácie potoka	230 000	x	x	
	2.4.3	Úprava – spevnenie zosúvaného brehu pri vstupe do obce	50 000	x	x	
Priorita č. 3		Podmienky kvalitného života v obci	Náklady na opatrenie v EUR			
Opatrenie č. 3.1		Zlepšenie podmienok pre aktívny a pasívny oddych obyvateľstva				
Aktivita	3.1.1	Organizovanie pravidelných kultúrno - spoločenských podujatí v obci	5 000	x		
	3.1.2	Organizovanie nepravidelných kultúrno - spoločenských podujatí v obci	500/rok	x		
	3.1.3	Podpora tradičných športových podujatí	500/rok	x		
	3.1.4	Revitalizácia verejného priestranstva	29 000	x	x	
	3.1.5	Podpora aktivít klubov a združení v obci (Dynamo Karná a pod.)	500/rok	x		
	3.1.6	Prevádzka, údržba a obnova miestneho rozhlasu	3 000	x		
	3.1.7	Rekonštrukcia a prevádzka kultúrneho domu	5000 PD	x		
	3.1.8	Obnova multifunkčného ihriska	39 000	x	x	
	Opatrenie č. 3.2		Zvýšenie bezpečnosti v obci			
Aktivita	3.2.1	Obnova a rozšírenie verejného osvetlenia obce	30 000	x	x	
	3.2.2	Modernizácia a materiálno technické vybavenie DHZ	8 000	x		
	3.2.3	Zriadenie kamerového systému	20 000	x	x	
	3.2.4	Obnova a doplnenie zvislého a vodorovného dopravného značenia	6 500	x		
Opatrenie č. 3.3		Propagácia a reprezentácia obce, regiónu a územia MAS				
Aktivita	3.3.1	Podpora spoločných podujatí v rámci susedných obcí a regiónu (spoločný futbalový zápas a pod.)	500/rok	x		
	3.3.2	Aktualizácia webovej stránky podľa štandardov IS VS	1 500	x		

Zdroj: vlastné spracovanie

5.2 Indikatívny finančný plán na celú realizáciu PHSR obce

Rozvojové projekty obec financuje definované opatrenia a aktivity podľa zákona č. 583/2004 Z. z. v znení neskorších predpisov o rozpočtových pravidlách územnej samosprávy svojimi príjmami rozpočtu obce.

Príjmy rozpočtu obce sú:

- a) výnosy miestnych daní a poplatkov podľa osobitného predpisu,
- b) nedaňové príjmy z vlastníctva a z prevodu vlastníctva majetku obce a z činnosti obce a jej rozpočtových organizácií podľa tohto alebo osobitného zákona,
- c) výnosy z finančných prostriedkov obce,
- d) sankcie za porušenie finančnej disciplíny uložené obcou,
- e) dary a výnosy dobrovoľných zbierok v prospech obce,
- f) podiely na daniach v správe štátu podľa osobitného predpisu,
- g) dotácie zo štátneho rozpočtu na úhradu nákladov preneseného výkonu štátnej správy v súlade so zákonom o štátnom rozpočte na príslušný rozpočtový rok a dotácie zo štátnych fondov,
- h) ďalšie dotácie zo štátneho rozpočtu v súlade so zákonom o štátnom rozpočte na príslušný rozpočtový rok,
- i) účelové dotácie z rozpočtu vyššieho územného celku alebo z rozpočtu inej obce na realizáciu zmlúv podľa osobitných predpisov,
- j) prostriedky z Európskej únie a iné prostriedky zo zahraničia poskytnuté na konkrétny účel,
- k) iné príjmy ustanovené osobitnými predpismi.

Obec/mesto môže na plnenie svojich úloh použiť aj:

- a. prostriedky mimorozpočtových peňažných fondov (ďalej len "peňažné fondy"),
- b. zisk z podnikateľskej činnosti,
- c. návratné zdroje financovania,
- d. združené prostriedky. (Národná rada SR, 2004)

Tabuľka 35 Model doplnkového financovania

Priorita č. 1	Zamestnanosť a ľudské zdroje	Zdroj financovania	Doplnkový zdroj financovania
Opatrenie č. 1.1	Zlepšenie podmienok pre kvalitné vzdelávanie		
Aktivita	1.1.1	Zabezpečenie finančných zdrojov na činnosť predprimárneho vzdelávania a jedálne	Rozpočet obce MŠ SR
	1.1.2	Finančný príspevok pre žiakov MŠ, na rôzne kultúrne, športové a spoločenské súťaže a aktivity	Rozpočet obce MŠ SR, MK SR

	1.1.3	Modernizácia tried MŠ, vrátane materiáľno-technického vybavenia Rekonštrukcia MŠ	Rozpočet obce	MŠ SR, IROP
	1.1.4	Zvyšovanie odbornej kvalifikácie pedagogických a nepedagogických zamestnancov	Rozpočet obce	MŠ SR
Opatrenie č. 1.2		Verejná správa a efektívne poskytovanie jej služieb		
Aktivita	1.2.1	Elektronizácia služieb - e government (občania, podnikatelia, inštitúcie) napr. dokončenie digitalizácie hrobových miest, elektronizácia matričných a ostatných služieb smerom k občanom	Rozpočet obce	ZMOS, OP EVS
Opatrenie č. 1.3		Vytváranie strategických dokumentov obce a ich aktualizácia		
Aktivita	1.3.1	Monitoring a aktualizácia Územného plánu obce	Rozpočet obce	
	1.3.2	Monitoring a aktualizácia Programu hospodárskeho a sociálneho rozvoja obce	Rozpočet obce	
	1.3.3	Aktualizácia VZN a smerníc v rámci platnej legislatívy	Rozpočet obce	
Opatrenie č. 1.4		Budovanie sociálnej infraštruktúry		
Aktivita	1.4.1	Zabezpečenie prevádzky denného stacionára	Rozpočet obce	OP LZ, IROP
	1.4.2	Podpora aktivít a podujatí v dennom stacionári	Rozpočet obce	OP LZ
	1.4.3	Podpora činností v rámci aktívneho nástroja znižovania nezamestnanosti (aktivačné práce)	Rozpočet obce	OP LZ, UPSVaR
Opatrenie č. 1.5		Inklúzia MRK		
Aktivita	1.5.1	Činnosti a aktivity zamerané na inklúziu MRK (zamestnanosť, vzdelávanie, infraštruktúra, sociálne služby, bývanie)	Rozpočet obce	OP LZ, Úrad splnomocnenca Vlády SR pre rómske komunity
Priorita č. 2		Infraštruktúra a životné prostredie obce	Zdroj financovania	Doplňkový zdroj financovania
Opatrenie č. 2.1		Budovanie a rozvoj technickej infraštruktúry		
Aktivita	2.1.1	Dobudovanie a rekonštrukcia základnej technickej infraštruktúry (miestnych komunikácií a chodníkov, plynu, elektrifikácie) vrátane územia s prítomnosťou MRK	Rozpočet obce	Environmentálny fond, OP KŽP, OP LZ, Úrad splnomocnenca Vlády SR pre rómske komunity
	2.1.2	Vybudovanie vodovodu	Rozpočet obce	Environmentálny fond, OP KŽP, IROP
	2.1.3	Vybudovanie kanalizácie	Rozpočet obce	Environmentálny fond, OP KŽP, IROP

	2.1.4	Pravidelná údržba verejných priestranstiev, parkov, chodníkov a miestnych komunikácií vrátane výsadby zelene a drevín	Rozpočet obce	IROP, VÚC
	2.1.5	Pravidelná údržba cintorína a Domu nádeje	Rozpočet obce	IROP, OP KŽP
	2.1.6	Cesta a chodníky k Domu nádeje	Rozpočet obce	PRV, IROP
	2.1.7	Rekonštrukcia Domu nádeje	Rozpočet obce	PRV, IROP
	2.1.8	Obnova detského ihriska pri MŠ	Rozpočet obce	PRV, UV SR, IROP
	2.1.9	Oddychová zóna - park	Rozpočet obce	PRV
	2.1.10	Vytvorenie odstavnej plochy	Rozpočet obce	PRV, IROP
Opatrenie č. 2.2		Zníženie energetickej náročnosti a zlepšenie technického stavu verejných budov		
Aktivita	2.2.1	Rekonštrukcia kultúrneho domu Karná	Rozpočet obce	OP KŽP, PRV, Environmentálny fond
	2.2.2	Zníženie energetickej náročnosti budovy kultúrneho domu – Zateplenie kultúrneho domu Karná	Rozpočet obce	OP KŽP, PRV, Environmentálny fond
	2.2.3	Rekonštrukcia a zníženie energetickej náročnosti budovy Materskej školy	Rozpočet obce	OP KŽP, PRV, Environmentálny fond
	2.2.4	Rekonštrukcia interiéru požiarnej zbrojnice (Stavebné úpravy požiarnej zbrojnice, zmena účelu užívania stavby na kultúrno športový klub)	Rozpočet obce	IROP, MV SR
Opatrenie č. 2.3		Zvýšenie kvality podmienok nakladania s odpadmi		
Aktivita	2.3.1	Zvýšenie počtu separačných kontajnerov a činností súvisiacich s osvetou a propagáciou separácie	Rozpočet obce	OP KŽP, Environmentálny fond
	2.3.2	Zníženie objemu zmesového komunálneho odpadu	Rozpočet obce	OP KŽP, Environmentálny fond
	2.3.3	Monitoring a odstránenie čiernych skládok	Rozpočet obce	OP KŽP, Environmentálny fond
	2.3.4	Zvyšovanie právneho vedomia obyvateľov v oblasti odpadového hospodárstva a separovaného zberu	Rozpočet obce	OP KŽP, Environmentálny fond
	3.3.5	Zriadenie kompostárne	Rozpočet obce	OP KŽP, Environmentálny fond
	2.3.8	Vybudovanie ČOV	Rozpočet obce	OP KŽP, Environmentálny fond
Opatrenie č. 2.4		Činnosti na ochranu pred povodňami		

Aktivita	2.4.1	Záchyt dažďovej vody – Vybudovanie odvodňovacích rigolov v intraviláne	Rozpočet obce	IROP, OP KŽP, Environmentálny fond
	2.4.2	Sanácia brehu a úprava toku – Lieskovčik, dobudovanie regulácie potoka	Rozpočet obce	IROP, OP KŽP, Environmentálny fond
	2.4.3	Úprava – spevnenie zosúvaného brehu pri vstupe do obce	Rozpočet obce	IROP
Priorita č. 3		Podmienky kvalitného života v obci	Zdroj financovania	Doplnkový zdroj financovania
Opatrenie č. 3.1		Zlepšenie podmienok pre aktívny a pasívny oddych obyvateľstva		
Aktivita	3.1.1	Organizovanie pravidelných kultúrno - spoločenských podujatí v obci	Rozpočet obce	MK SR, Nadácie, Sponzori
	3.1.2	Organizovanie nepravidelných kultúrno - spoločenských podujatí v obci	Rozpočet obce	MK SR, Nadácie, Sponzori
	3.1.3	Podpora tradičných športových podujatí	Rozpočet obce	MŠ SR, Nadácie, Sponzori
	3.1.4	Revitalizácia verejného priestranstva	Rozpočet obce	Dotácie MŠ SR
	3.1.5	Podpora aktivít klubov a združení v obci (Dynamo Karná a pod.)	Rozpočet obce	MK SR, Nadácie, Sponzori
	3.1.6	Prevádzka, údržba a obnova miestneho rozhlasu	Rozpočet obce	IROP
	3.1.7	Rekonštrukcia a prevádzka kultúrneho domu	Rozpočet obce	OP KŽP
	3.1.8	Obnova multifunkčného ihriska	Rozpočet obce	IROP, PRV
Opatrenie č. 3.2		Zvýšenie bezpečnosti v obci		
Aktivita	3.2.1	Obnova a rozšírenie verejného osvetlenia obce	Rozpočet obce	MH SR
	3.2.2	Modernizácia a materiálo technické vybavenie DHZ	Rozpočet obce	IROP, MV SR
	3.2.3	Zriadenie kamerového systému	Rozpočet obce	MV SR
	3.2.4	Obnova a doplnenie zvislého a vodorovného dopravného značenia	Rozpočet obce	IROP
Opatrenie č. 3.3		Propagácia a reprezentácia obce, regiónu a územia MAS		
Aktivita	3.3.1	Podpora spoločných podujatí v rámci susedných obcí a regiónu (spoločný futbalový zápas a pod.)	Rozpočet obce	MAS
	3.3.2	Aktualizácia webovej stránky podľa štandardov IS VS	Rozpočet obce	OP EVS

Zdroj: vlastné spracovanie

5.3 Súlad cieľov PHSR s cieľmi EK a VUC PSK

Slovenská republika uzavrela dňa 20. 6. 2014 s Európskou komisiou Partnerskú dohodu o využívaní európskych štrukturálnych a investičných fondov v rokoch 2014-2020. Partnerská dohoda definuje stratégiu a priority pre efektívne a účinné investície v objeme 15,3 mld. EUR na najbližších 10 rokov. Bolo stanovených 11 tematických cieľov:

1. Posilnenie výskumu, technologického rozvoja a inovácií
2. Zlepšenie prístupu k informáciám a IKT a zlepšenie ich využívania a kvality
3. Zvýšenie konkurencieschopnosti MSP, sektora poľnohospodárstva (v prípade EPFRV) a sektora rybníctva akvakultúry (v prípade ENRF)
4. Podpora prechodu na nízkouhlíkové hospodárstvo vo všetkých sektoroch
5. Podpora prispôsobovania sa zmene klímy, predchádzanie a riadenie rizika
6. Zachovanie a ochrana životného prostredia a podpora efektívneho využívania zdrojov
7. Podpora udržateľnej dopravy a odstraňovanie prekážok v kľúčových sieťových infraštruktúrach
8. Podpora udržateľnosti a kvality zamestnanosti a mobility pracovnej sily
9. Podpora sociálneho začlenenia, boj proti chudobe a akejkoľvek diskriminácii
10. Investovanie do vzdelania, školení a odbornej prípravy, ako aj zručností a celoživotného vzdelávania
11. Posilnenie inštitucionálnych kapacít orgánov verejnej správy a zainteresovaných strán a efektivity verejnej správy Slovenská republika bude v programovom období 2014 - 2020 čerpať Európske štrukturálne a investičné fondy (ďalej len „EŠIF“) prostredníctvom operačných programov v rámci Cieľa Investovanie do rastu a zamestnanosti a v rámci Cieľa Európska územná spolupráca.

Tabuľka 36 Schéma prepojenia prioritných oblastí PHSR Karná a tematických cieľov EK

Prioritné oblasti podpory	Tematické ciele EK
Zamestnanosť a ľudské zdroje	TC: 2. Zlepšenie prístupu k informáciám a komunikačným technológiám a zlepšenie ich využívania TC: 9. Podpora sociálneho začleňovania a boj proti chudobe TC: 10. Investovanie do vzdelávania, zručností a celoživotného vzdelávania TC: 8. Podpora udržateľnosti a kvality zamestnanosti a mobility pracovnej sily
Infraštruktúra a životné prostredie obce	TC: 4. Podpora prechodu na nízkouhlíkové hospodárstvo vo všetkých sektoroch TC: 5. Podpora prispôsobovania sa zmenám klímy, predchádzania a riadenia rizika TC: 6. Ochrana životného prostredia a presadzovanie efektívnosti využívania zdrojov

	TC: 7. Podpora udržateľnej dopravy a odstraňovanie prekážok v kľúčových sieťových infraštruktúrach
Podmienky kvalitného života v obci	TC: 8. Podpora udržateľnosti a kvality zamestnanosti a mobility pracovnej sily

Zdroj: vlastné spracovanie

Tabuľka 37 Schéma prepojenia prioritných oblastí PHSR Karná a strategických cieľov a opatrení VUC PSK

Prioritné oblasti podpory	Strategické ciele PHSR VUC	Opatrenia PHSR VUC
Zamestnanosť a ľudské zdroje	II. Skvalitnenie životných podmienok obyvateľov v kraji a rozvoj inkluzívnej občianskej spoločnosti	<p>Opatrenie II.1.1. Podpora dobudovania chýbajúcich zariadení pred primárneho vzdelávania</p> <p>Opatrenie II.1.2: Skvalitnenie vzdelávania na základných školách a stredných školách a jeho priblíženie potrebám trhu práce</p> <p>Opatrenie II.1.4: Podpora ďalšieho vzdelávania dospelých pre meniace sa potreby trhu práce</p> <p>Opatrenie II.2.3: Podpora aktivizácie občanov v oblasti zvyšovania kvality života, obnovy pracovných návykov, rozvoja kultúrneho bohatstva, sociálnej inklúzie</p> <p>Opatrenie II.2.1: Zvyšovanie dostupnosti rozvoja sociálnych služieb odkázaným osobám úrovni</p> <p>Opatrenie II.2.3: Podpora aktivizácie občanov v oblasti zvyšovania kvality života, obnovy pracovných návykov, rozvoja kultúrneho bohatstva, sociálnej inklúzie</p> <p>Opatrenie II.3.1: Podpora strategického plánovania rozvoja a sektorovej spolupráce</p>
Infraštruktúra a životné prostredie obce	<p>I. Zvýšenie inovačného potenciálu a ekonomickej efektívnosti podnikania v kraji</p> <p>III. Ochrana ŽP a zdravia človeka</p>	<p>Opatrenie I.2.1: Optimalizácia dopravnej infraštruktúry pre lepšiu obslužnosť územia</p> <p>Opatrenie I.2.3: Modernizácia a dobudovanie ostatnej technickej infraštruktúry vrátane energetiky z OZE</p> <p>Opatrenie III.1.2: Riadenie rizík spôsobených zmenou klímy a revitalizácia urbanizovaných oblastí</p>

	a efektívnejšie využívanie prírodných zdrojov pre zabezpečenie udržateľného rozvoja územia	s pozitívnym dopadom na kvalitu ŽP a zdravie obyvateľov (znižovanie hlučnosti, prašnosti, energetickej náročnosti, znečistenia pôdy a vody, zosuvov pôdy) Opatrenie III.1.4: Zvýšenie miery separovania a zhodnocovania odpadov
Podmienky kvalitného života v obci	II. Skvalitnenie životných podmienok obyvateľov v kraji a rozvoj inkluzívnej občianskej spoločnosti	Opatrenie II.3.2: Ochrana a podpora šírenia kultúrneho dedičstva a regionálnej kultúrnej identity

Zdroj: vlastné spracovanie

6. Záver

Záverečná časť dokumentu obsahuje informáciu o schválení a zverejnení PHSR obce Karná. Program hospodárskeho rozvoja a sociálneho rozvoja obce Karná na roky 2016-2023 schválilo Obecné zastupiteľstvo v Karnej na svojom riadnom zasadnutí dňa uznesením číslo

Schválený PHSR obce Karná na roky 2016 - 2023 bude zverejnený na internetovej stránke obce: www.obeckarna.sk

Schválenie Programu hospodárskeho rozvoja a sociálneho rozvoja obce Karná na roky 2016 – 2023 s výhľadom do roku 2025

Dokument	Názov: Program hospodárskeho rozvoja a sociálneho rozvoja obce Karná na roky 2016 – 2023 s výhľadom do roku 2025
	Dokument bol spracovaný v súlade s platnou legislatívou - podľa zákona NR SR č. 309/2014 Z. z. o podpore regionálneho rozvoja, ktorým sa mení a dopĺňa zákon č. 539/2008 Z. z., a na základe platnej Metodiky na spracovanie programu hospodárskeho rozvoja a sociálneho rozvoja obce, verzia 2.0.
Spracovanie	Forma spracovania: úplné spracovanie externou spoločnosťou
	Obdobie spracovania: podľa podpísanej zmluvy
	Za riadenie procesu zodpovedal starostka obce a dodávateľ.
	Verejnosť bola oboznamovaná s priebežnými výstupmi prostredníctvom webovej stránky obce a názory občanov boli zozbierané dotazníkovou metódou
Prerokovanie	Verejné pripomienkovanie

	Posudzovanie SEA
Schválenie	Návrh na uznesenie zastupiteľstva: „Obecné zastupiteľstvo v Karnej schvaľuje Program hospodárskeho rozvoja a sociálneho rozvoja obce Karná na roky 2016 – 2023 s výhľadom do roku 2025“